

Návrh místní úpravy provozu na pozemních komunikacích

Revitalizace a rozvoj cykloturistické trasy Mlynářská stezka – II. etapa

**Směrové značení cykloturistické trasy Mlynářská stezka
na území kraje Vysočina**

ORP Třebíč

TECHNICKÁ ZPRÁVA



Zpracovatel:

Partnerství, o.p.s., Brno

Ing. Jan Gemela

02/2024

1. IDENTIFIKAČNÍ ÚDAJE

Název místní úpravy provozu na pozemních komunikacích:

Revitalizace a rozvoj cykloturistické trasy Mlynářská stezka – II. etapa

*Směrové značení cykloturistické trasy Mlynářská stezka na území kraje Vysočina
v rozsahu působnosti silničního správního úřadu Třebíč*

Územní rozsah:

Kraj: Vysočina

SO ORP: Třebíč

Obce (k. ú.):

Dukovany – Slavětice – Dalešice – Hrotovice – Rouchovany – Přesovice – Litovany – Biskupice;

*(ve stávající trase v úseku Pyšel, Valeč, Pulkov -hranice kraje Vysočina/Jihomoravského kraje
bude zachováno směrové značení beze změn)*

Zadavatel:

Kraj Vysočina

IČ 70890749

Žižkova 57

587 33 Jihlava

Zpracovatel:

Partnerství, o.p.s.

IČ 26268817

Údolní 33, 602 00 Brno

Ing. Jan Gemela

Tel. : 777 826 858

gemela@infodomovina.cz

Zpracováno: 02/2024

2. ROZSAH A CÍLE DOKUMENTACE

Dokumentace byla zpracována jako podklad pro stanovení místní úpravy provozu na pozemních komunikacích ve smyslu ustanovení §61 zákona č. 361/2000 Sb., o provozu na pozemních komunikacích a o změnách některých zákonů.

Je dílčí dokumentací zakázky „Revitalizace a rozvoj cykloturistické trasy Mlynářská stezka – II. etapa“ poptané Krajem Vysočina a vyhotovené na podkladě uzavřené smlouvy o dílo. Tato dokumentace řeší směrové vedení cykloturistické trasy „Mlynářská stezka“ a její směrové vyznačení dopravním značením IS21, IS19 a IS20 na území kraje Vysočina, v úseku nově navrhované trasy a rozsahu působnosti silničního správního úřadu Třebíč.

Dokumentace byla zpracována v podrobnosti realizační dokumentace s rozpisem materiálu a prací jako podklad pro poptání zakázky, zadání výroby směrového značení a samotnou realizaci značení v terénu.

3. DŮVODY A CÍLE NAVRŽENÉ MÍSTNÍ ÚPRAVY

Důvodem pro místní úpravu provozu je směrové vyznačení dálkové regionální cykloturistické trasy „Mlynářská stezka“ na území kraje Vysočina. Trasa využije zčásti již dříve vyznačené úseky Mlynářské stezky, ale většina úseků bude značena nově, neboť vedení trasy je překládáno do nového, atraktivnějšího koridoru. Ve Žďáře nad Sázavou Mlynářská stezka navazuje na již vyznačenou evropskou dálkovou cyklotrasu EuroVelo 4.

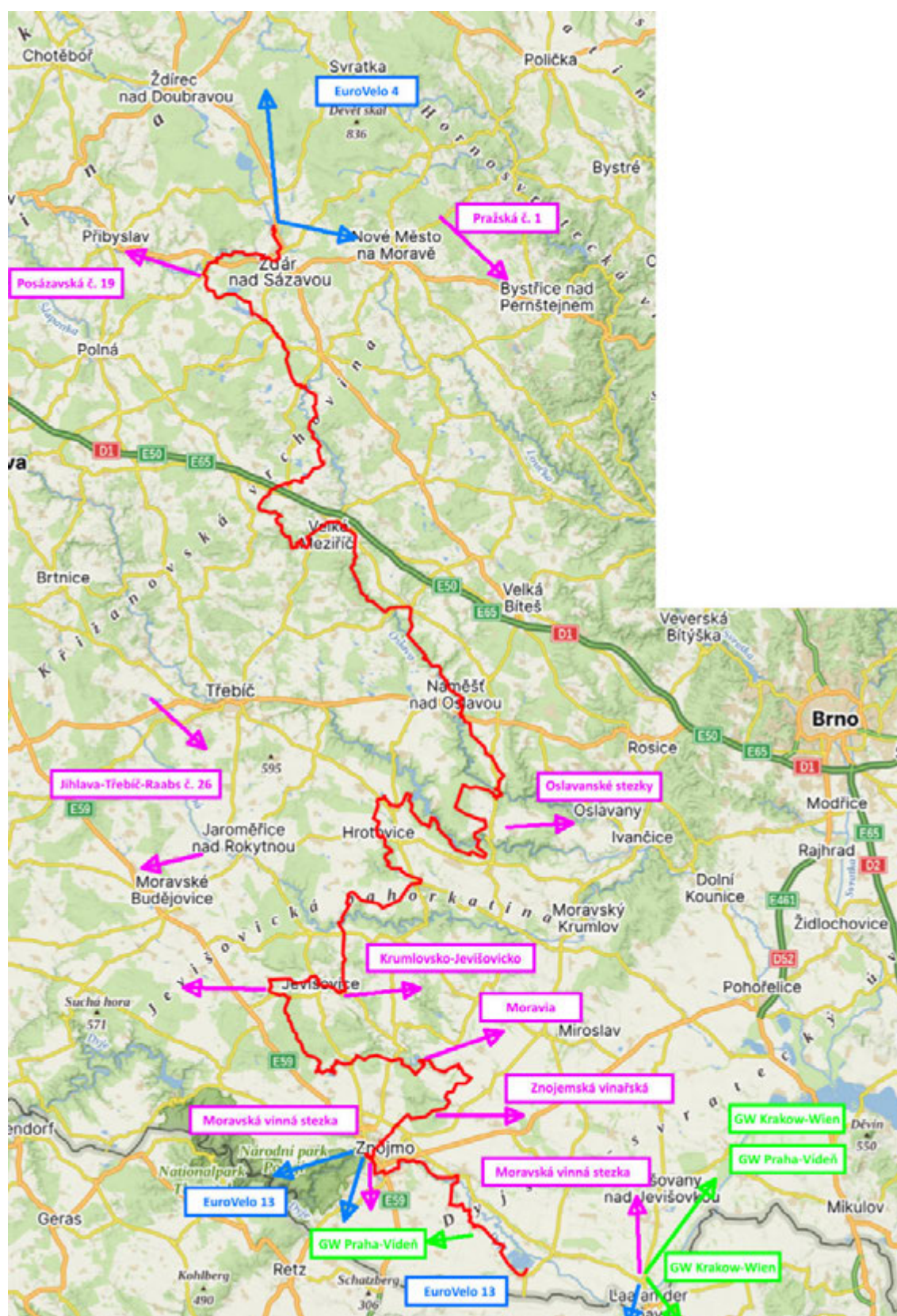
Dálková regionální tematická cyklotrasa Mlynářská stezka a její revitalizace

Cyklotrasa Mlynářská stezka je součástí dálkovou regionální tematickou cyklotrasou, která prochází Jihomoravským krajem (z Jaroslavic) a krajem Vysočina (do Žďáru nad Sázavou). Celková délka Mlynářské stezky je plánována na 240 km, z toho 89 km v Jihomoravském kraji a 151 km v kraji Vysočina.

Revitalizace úseku na území jednoho kraje se nemůže dít separátně od zbytku trasy na území kraje sousedního, a proto se předpokládá její obnova v celé délce na území obou krajů, aby nebyla administrativními hranicemi narušována kontinuita její linie, stejně jako se tak neděje u spojitého krajinného rázu regionu.

Hlavní předností projektu revitalizované Mlynářské stezky přitom bude obnova propojení dvou páteřních cyklistických tras EuroVelo 4 a EuroVelo 13, a dvou cenných přírodních celků - Žďárských vrchů a Podyjí skrze dalších 5 přírodních parků. Spojnice obohatí turisticky atraktivní, leč méně známý a navštěvovaný venkovský prostor západní Moravy charakteristický čistou přírodou říčních údolí, řadou přírodních parků, a malebnou harmonií krajiny a lokálních pamětihodností. Za kladný prvek lze tak brát i šanci odvést tímto návštěvníky z dnes turisticky přetěžovaných zón a koridorů i do dalších zajímavých lokalit, kde mohou být naopak rozvojovým přínosem.

Návaznost Mlynářské stezky na další dálkové, regionální a lokální cyklotrasy



Popis současného stavu a návrh směrového vedení trasy

Na území kraje Vysočina je v současnosti Mlynářská stezka vedena v koridoru Nové Město na Moravě – Velké Meziříčí – Náměšť nad Oslavou – Biskupice. V rámci revitalizace je koridor vedení trasy z důvodu vyšší atraktivity a bezpečnosti změněn na Žďár nad Sázavou – Velké Meziříčí – Náměšť nad Oslavou – Biskupice. Změna směrového vedení byla řešena v rámci zpracované studie „Revitalizace a rozvoj cykloturistické trasy Mlynářská stezka na území kraje Vysočina a Jihomoravského kraje – I. etapa“ (Partnerství, o.p.s., Brno, 2019).

Dokumentace místní úpravy řeší vedení trasy tak, aby byla zajištěna průjezdnost za současných podmínek. Přitom řeší i optimalizaci současné sítě cyklotras KČT v dotčeném území přeložkou nebo zrušením již vyznačených místních cyklotras v souběhu s navrženou trasou.

Směrové vedení trasy je vyznačeno v mapové části návrhu místní úpravy.

Vedení trasy bylo odsouhlaseno zadavatelem dokumentace i obcemi na trase viz. Dokladová část.

Trasa Mlynářské stezky je v kraji Vysočina v celkové délce 151 km navržena v území s působností silničních správních úřadů SO ORP: Žďár nad Sázavou, Velké Meziříčí, Náměšť nad Oslavou, Třebíč.

SO ORP Žďár nad Sázavou

Žďár n. Sáz. – Hamry n. Sáz. – Sázava – Rosička – Matějov – Nové Veselí – Březí nad Osl. – Kotlasy – Radostín n. O. – Kněževes – Krásněves.

Severní koncový bod Mlynářské stezky je projektován u parkoviště sportovního areálu Pilák. Trasa stezky je odtud vedena v souběhu s dálkovou cyklotrasou EV4 a cyklotrasou č. 5061 okolo Tálského mlýna po levém břehu Sázavy, jejíž tok překračuje po historickém dvouobloukovém mostě a dále pokračuje v souběhách s uvedenými stezkami ulicí Dvorská a dále po břehu Bránského rybníka, pod jehož hrází odvádí cyklisty po pravém břehu Sázavy. U obchodního domu Billa překročí tok po mostě a pokračuje po levém nábřeží až do městského parku Farská humna.

Z parku odbočuje po lávce přes řeku Sázavu a následně se v úseku pod mostem na ulici 1. máje napojuje na cyklotrasu č. 19, která cyklisty přivádí souběžně s trasou Mlynářské stezky do obce Hmary nad Sázavou. Podél silnice I/19 vede trasa po cyklostezce k železničnímu nadjezdu. Zde cyklisté překročí silnici I/19 po přechodu pro chodce a trasa je dále odváděna po cyklostezce přes Horní a Dolní Hamry a dále po místní komunikaci do Najdku.

Za penzionem Najdek trasa pokračuje po mostě přes Sázavu do lesa na pravém břehu Sázavy a vede po cyklostezce do obce Sázava. Zde kříží silnici I/19 a pokračuje po cyklotrase č. 19 přes intravilán obce Sázava na silnici II/352, kde se napojuje na cyklotrasu č. 4336 a pokračuje v souběhu s ní po silnici III/3538 do Rosičky. V Rosičce na křižovatce (BUS, zastávka) se trasa Mlynářské stezky napojuje na cyklotrasu č. 4369 a vede k Matějovskému rybníku a dále vedou obě trasy v souběhu k okraji Veselského rybníka odkud se Mlynářská stezka odpojuje k zámku v Novém Veselí.

Trasa pokračuje po místních komunikacích (V Ulici, Na Městečku, Dolní) ke kruhovému objezdu na křížení se silnicí II/353, které podjíždí po úseku místní cyklostezky s podjezdem.

Za křížením vede trasa po silnici III/35311 do obce Březí nad Oslavou. Zde se napojuje na silnici II/398 vedoucí do obce Kotlasy. Zde u obecního úřadu opouští silnici II/398 a odvádí cyklisty po místní komunikaci do Přírodního parku Bohdalovsko, přes který vede v souběhu s červenou turistickou trasou až do Radostína nad Osl. Zde se kříží se silnicí II/354 (u ob. ú.) a pokračuje po trase původní Mlynářské stezky do obce Kněževes, dále kolem vyhlídky Na Kříbu do obce Krásněves. Na výjezdu z obce ve směru na Bory odbočuje

nová trasa Mlynářské stezky přes Borský potok a říčku Oslavu k ústeckému rybníku a Manově mlýnu.

SO ORP Velké Meziříčí

Lavičky – Stránecká Zhoř – Uhřínov – Baliny – Velké Meziříčí – Osové – Dolní Heřmanice – Tasov.

Ve stávající trase beze změn je zachován úsek Osové – Dolní Heřmanice – Tasov. Dokumentace řeší nově navrhovaný úsek přes obce Netín – Olší (V.M.) – Blížkov – Stránecká Zhoř – Svařenov (V. M.) – Uhřínov – Baliny a Velké Meziříčí.

Po místní komunikaci nad vodní nádrží Mostiště vede Mlynářská stezka do Olší nad Sázavou, kde kříží cyklotrasu č. 5242 a pokračuje místní komunikací do Závisti a dále mezi rybníky (Závistský r. a Sytov) do Kochánova. Na příjezdu do Kochánova překročí trasa Mlynářské stezky silnici II/354 a na výjezdu se napojí na cyklotrasu č. 5234. Obě trasy v souběhu podjíždí dálnici D1 a přivádí cyklisty do Stránecké Zhoře, kde kříží silnici II/602. Trasa Mlynářské stezky pokračuje okolo zámku přes tok Balinky po místní komunikaci do Frankova Zhoře, odkud vede dále po lesní cestě na levém břehu Balinky ke křížení s NS Balinského a Nesměřského údolí.

Zde překračuje po lesní cestě tok Balinky a následně vede po místní komunikaci do Šeborova (Uhřínov), kde se opět napojí na cyklotrasu č. 5234 a vede společným souběhem s NS Balinského a Nesměřského údolí přes Baliny až do Velkého Meziříčí (ke koupališti). Trasa pokračuje v souběhu s cyklotrasou č. 5234 k Jelínkově vile, kde kříží ulici Třebíčskou a vede po místní komunikaci podél Balinky k soutoku s Oslavou. Za soutokem se trasa napojí na cyklotrasu č. 5178 a pokračuje v souběhu po ulici Nábřeží podél toku Oslavy okolo stadionu, za nímž se připojí na silnici II/392 a vede ulicí Františkov k mostu U lihovaru, kde trasa odbočuje přes řeku Oslavu do Nesměřského údolí.

Nesměřským údolím vede stezka v souběhu s cyklotrasou č. 5178 k Nesměřské hájovně, kde se napojí na cyklotrasu 5109 a v souběhu obě cyklotrasy vedou cyklisty přes Oslavu (obec) k Panskému mlýnu. Zde se napojí na silnici II/390 a pokračuje do obce Tasov. Na křižovatce II/390 a II/392 odbočí trasa na II/392 a u ZŠ a MŠ Tasov odbočí na silnici III/3923 ve směru na Vaneč.

SO ORP Náměšť nad Oslavou

Čikov – Naloučany – Náměšť n. Osl. – Kralice n. Osl. – Březník – Kuroslepy – Kladeruby n. Osl. – Mohelno.

Ve stávající trase beze změn je zachován úsek Čikov – Naloučany – Náměšť n. Osl. – Kralice n. Osl. – Březník – Kuroslepy. Dokumentace řeší nově navrhovaný úsek Náměšť n. Osl. – Kladeruby n. Osl. – Mohelno.

Od zastávky BUS (Pyšel, Vaneč, u mostu) odbočuje trasa na polní cestu v souběhu s cyklotrasou č. 5109 a dále pokračuje po lesní cestě na levém svahu břehů Oslavy k Naloučanskému mlýnu a dále po lesní cestě do Naloučan. Zde kříží cyklotrasy č. 5183 a č. 5209 a pokračuje po silnici III/3995 do Náměšti n. Osl. (Jedov).

V Náměšti n. Oslavou hledáme variantní řešení vedení stezky. Trasa byla projektována přes lávku u Červených domků, která ale bude v budoucnu stržena. Pravděpodobné řešení povede okolo kynolog. cvičiště (od Jedova). Centrem města trasa prochází v souběhu s cyklotrasou č. 5109 až po ČOV, kde se napojuje na cyklotrasu č. 5106 a odvádí cyklisty přes lávku do ulice Smetanova. Po místní komunikaci a lesní cestě pokračuje trasa v souběhu s cyklotrasou č. 5106 k Velkopolskému dvoru, odkud vede trasa po silnici III/39212 až do obce Březník. Zde se napojí na cyklotrasu č. 5181 a krátce vede po silnici II/392, kterou opustí na výjezdu z Březníku a pokračuje po místní komunikaci v souběhu s cyklotrasou č. 5181 do Kuroslep.

U ob. ú. Kuroslepy odbočí trasa na silnici III/39213 a přivede cyklisty na silnici II/392 a dále k mlýnu Skřípina, kde se napojí na cyklotrasu č. 5106, pokračuje přes řeku Oslavu a u bodu záchrany č. TR 011 odbočí na lesní cestu vedoucí přes Vlčinu do Kladerub nad Osl.

Obcí Kladeruby n. Osl. prochází stezka po místní komunikaci vedoucí na lesní cestu připojující se k Haugwitzově aleji, dále pokračuje po zpevněné cestě přes Vlčí kopec (křížení se silnicí III/39214) a u křížení se silnicí III/39217 na tuto odbočuje ve směru na Mohelno. Na příjezdu do Mohelna odklání trasa Mlynářské stezky cyklisty po místní komunikaci přes zástavbu na silnici III/39219 a dále po místní komunikaci k lokalitě Mohelenská step. Odtud pokračuje po účelové komunikaci na hráz vodní nádrže Mohelno. Dále stezka pokračuje lesní cestou okolo PR Dukovanský mlýn v souběhu s Energetickou a Pivovarskou stezkou.

SO ORP Třebíč

Pyšel – Dukovany – Slavětice – Dalešice – Valeč – Hrotovice – Rouchovany – Přesovice – Litovany – Biskupice-Pulkov (hranice kraje Vysočina a JM kraje).

Dokumentace řeší nově navrhovaný úsek Dukovany – Slavětice – Dalešice – Hrotovice – Rouchovany – Přesovice – Litovany – Biskupice. Ve stávající trase beze změn bude trasa zachována v obcích Pyšel, Valeč, Pulkov (hranice kraje Vysočina a Jihomoravského kraje).

Od křížení Pivovarské a Energetické stezky u rybníka Červená hlína (Dukovany) pokračuje trasa Mlynářské stezky nově v souběhu s Pivovarskou stezkou ve směru na Skryjský mlýn (a zřízení hradu Rabštejn). U jezírka Luhy přechází z lesní cesty na zpevněnou účelovou komunikaci, vedoucí okolo Skryjského mlýna k rozcestí Hřebec, kde se napojuje na cyklotrasu č. 5175 a Energetickou a pokračuje v souběhu s nimi až na silnici III/39218 v místě u hráze Dalešické vodní nádrže.

Trasa krátce pokračuje po silnici III/39218 a v souběhu s trasou č. 5107 a Pivovarskou odbočuje na lesní cestu ve směru na Dalešice. Zde pokračuje lesní cestou ke zřízení hradu Čalovice a poté po polní cestě přivádějící cyklisty do Dalešic přes díly Dělská a U Dominika. V Dalešicích trasa kříží silnici II/399 a vede dále po cyklostezce v souběhu s trasou č. 5107 okolo pivovaru k Velkému Pivovarskému rybníku a rybníku Bezděkov. Za rybníkem kříží trasa silnici II/351 a pokračuje po cyklostezce vedoucí do Hrotovic. Zde kříží silnici II/152 a místní komunikaci 1. Máje a Podloučky odvádí cyklisty do údolí Milačky na NS K Novým rybníkům. Od Nových rybníků pokračuje trasa po lesní cestě podél toku Rouchovanky, jenž překračuje pod zříceninu hradu Mstěnice a vede dále polní cestou přes Nové Dvory a dále po místní komunikaci křížící silnici II/399 do Rouchovan.

V Rouchovanech u hřbitova se Mlynářská stezka napojuje na cyklotrasu č. 401, kříží silnice II/399 a II/396 a pokračuje po silnici III/4006 a dále po místní komunikaci vedoucí do kempu Rouchovany. Okolo kempu vede trasa po polní cestě do Přesovic, kde kříží silnici III/4006 a pokračuje po silnici III/4007 do Litovan a dále ve směru na Radkovice. U výběžku přírodního parku Rokytňá odbočí trasa Mlynářské stezky na polní cestu v souběhu se zelenou turistickou trasou ve směru přes Mazaný potok a přivádí cyklisty do obce Biskupice-Pulkov. Zde kříží silnici III/15234 a po místní komunikaci pokračuje přes říčku Rokytnou až ke křížení se silnicí II/400 v blízkosti hranice kraje Vysočina JM kraje.

Dotčená silniční síť navrhovanou místní úpravou

III/39218 Kramolín – Slavětice

II/399 Náměšť nad Oslavou – Znojmo

III/15249 Rouchovany – napojení na II/152

II/396 Rouchovany – Vémyslice

III/4006 Rouchovany – Přešovice

III/4007 Přešovice – Litovany

III/15234 Biskupice-Pulkov

Uvedené silnice jsou ve správě Krajské správy a údržby silnic Vysočiny, příspěvkové organizace kraje.

Dotčené stávající značené cyklotrasy KČT

Nová dálková cyklotrasa Mlynářská stezka je vedena souběžně:

- *s úsekem cyklotrasy č. 5175 v Dukovanech, Slavěticích;*
- *s úsekem cyklotrasy č. 5107 ve Slavěticích, Dalešicích;*
- *s úsekem cyklotrasy č. 401 v Rouchovanech.*

Ostatní dotčené cyklotrasy

- *Pivovarská v Dukovanech, Slavěticích, Dalešicích.*
- *Energetická v Dukovanech, Slavěticích.*

4. NÁVRH MÍSTNÍ ÚPRAVY

4.1 METODIKA MÍSTNÍ ÚPRAVY

Cyklistické trasy v Česku jsou značeny od roku 1997. Metodickým garantem značení byl Klub českých turistů. Od roku 2001 jsou pro značení cyklotras používány směrové dopravní značky které byly od 31. ledna 2001 součástí vyhlášky č. 30/2001 Sb. a následně Vyhlášky č. 294/2015 Sb., kterou se provádějí pravidla provozu na pozemních komunikacích a Technických podmínek TP 65 „Zásady pro dopravní značení na pozemních komunikacích“ MD ČR (s účinností od 1.8.2013). Činná plocha a způsob použití směrového značení bylo původně specifikováno v Technických podmínkách TP 108 Zásady pro orientační značení na cyklistických trasách (účinnost od 1. července 1999). V současné době je tato problematika řešena v Technických podmínkách TP 100 Zásady pro orientační značení na pozemních komunikacích, MD ČR, říjen 2017 (s účinností od 1. 11. 2017) v Části F – Orientační dopravní značení pro cyklisty.

Směrové značení pro cyklisty je informativním směrovým dopravním značením ve smyslu § 8 a Přílohy č. 5, část 3 „Informativní značky směrové“ Vyhlášky č. 294/2015 Sb. Místní úprava zahrnuje směrové vyznačení cykloturistické trasy „Mlynářská stezka“ s použitím svislých dopravních informativním směrovým značek IS19a, IS 19b, IS 19c, IS 21a, IS 20, IS 21b, IS 21c, IS 21d:

IS 19a IS 19b IS 19c		Směrová tabule pro cyklisty (přímo, vlevo nebo vpravo) Značka informuje o směru a vzdálenosti v kilometrech k vyznačenému cíli (cílech) cyklistické trasy a o čísle (popřípadě jiném označení) této trasy.
IS 20		Návěst před křižovatkou pro cyklisty Značka informuje o směru a čísle (popřípadě jiném označení) cyklistické trasy v místě jejich vzájemného křížení a vyznačuje jejich průběh křižovatkou.
IS 21a IS 21b IS 21c		Směrová tabulka pro cyklisty (přímo, vlevo nebo vpravo) Značka informuje o čísle (popřípadě jiném označení) cyklistické trasy a označuje její průběh.
IS 21d		Konec cyklistické trasy Značka informuje o konci značené cyklistické trasy.

Cyklistické trasy jsou odlišeny číslem trasy v rámci republikové sítě cyklotras, „popř. jiným označením trasy“. K jinému označení se používá logotyp (logo) cykloturistické trasy. Takto se označují cykloturistické Evropské dálkové trasy EuroVelo (v řešeném území již vyznačená trasa EuroVelo 4 nebo regionální tematické trasy.

Směrové značení souběžných číslovaných cyklistických tras je spravováno Partnerstvím, o.p.s. a trase již bylo přiděleno logo pro snadnou vizuální identifikaci. Tento způsob značení byl pro navrhovanou místní úpravu převzat z již dříve značených úseků trasy.

Dálková regionální tematická cykloturistická trasa „Mlynářská stezka“ je značena logotypem (logem) trasy.

Logotyp (logo) trasy „Mlynářská stezka“

Grafické provedení a způsob použití loga je shodný na území Jihomoravského kraje i Kraje Vysočina.



Logotyp je složen z grafického symbolu a textu „MLYNÁŘSKÁ STEZKA“. Grafický symbol je tvořen siluetou cyklisty na kole. Přední kolo má tvar mlýnského kola a cesta pod kolem symbolizuje řeku. Pro použití na směrovém značení cyklotrasy je kompletní logotyp proveden v černé barvě shodné s barvou rámečku, symbolu kola a šipky dle Vyhlášky č. 294/2015 Sb.; velikost logotypu v činné ploše SDZ IS 21 a SDZ IS 20 bude 80x60 mm, SDZ IS 19 velikosti 60x45 mm.



Grafické řešení činné plochy směrových značek je navrženo podle TP 100 Zásady pro orientační značení na pozemních komunikacích (MD ČR, říjen 2017 s účinností od 1. 11. 2017), Část F – Orientační dopravní značení pro cyklisty. Pro SDZ IS 19 dálkovým cílem trasy Mlynářská stezka ve smyslu kap. 1.2 „Cíle“ byly stanoveny ve směru Žďár n. Sáz. – Pulkov (hranice kraje Vysočina a Jihomoravského kraje) na území kraje Vysočina postupně tři cíle: Žďár nad Sázavou, Velké Meziříčí, Náměšť nad Oslavou; nejbližším dálkovým cílem na území Jihomoravského kraje jsou Jevišovice. V opačném směru na příjezdu z Jihomoravského kraje jsou nejbližším dálkovým cílem od hranice kraje Hrotovice. Blízkým cílem je vždy sousední obec. Cíle navazujících stávajících vyznačených cyklotras KČT byly převzaty ze stávajícího značení (IS 19).

Kombinace označení souběhu cyklotras číslem a logem na společné SDZ IS 19 a IS 20 je navržena dle Vzorových listů VL 6. (07/2019) Ministerstva dopravy, odboru pozemních komunikací svislého dopravního

značení, část 6.1 – Svislé dopravní značky, Informativní značky směrové a dle Metodika značení dálkových tras v ČR (viz. Příloha č. 1 dokumentace).

Podrobně jsou návrhy činné plochy svislých směrových dopravních značek a vzorové listy VI.6 MD uvedeny v Příloze č. 3 - Grafické řešení činné plochy směrového značení.

4.2 NÁVRH MÍSTNÍ ÚPRAVY

Návrh místní úpravy byl zpracován dle § 78 zákona č. 361/2000 Sb. - značení bude umístěno v nezbytně nutném rozsahu. Návrh místní úpravy zahrnuje

1. směrové vyznačení nové trasy Mlynářská stezka v navržené trase
2. demontáž směrového značení překládaných a rušených úseků cyklotrasy Mlynářské stezky
3. výměna poškozeného nebo nefunkčního směrového značení cyklotrasy Mlynářská stezka ve stávající trase

Místní úprava zahrnuje směrové vyznačení cykloturistické trasy Mlynářská stezka s použitím svislých dopravních informativních směrových značek IS19a, IS 19b, IS 19c, IS 21a, IS 20, IS 21b, IS 21c, IS 21d.

Ostatní stávající svislé a vodorovné dopravní značení ve stávajících neměněných úsecích Mlynářské stezky není navrhovanou místní úpravou dotčeno ani nevyvolává jeho změnu.

Pro zpracování návrhu byla při terénním šetření v ověřené trase pořízena fotodokumentace s georeferencí, zjištěny podmínky pro umístění sestav směrového značení a následně byly tyto informace zpracovány do mapových podkladů. Z těchto podkladů byl sestaven návrh místní úpravy ve formě mapových listů s fotodokumentací a vyznačením umístění směrového značení. Jednotlivé sestavy značení jsou identifikovány kódem tvořeným zkratkou obce, popř. katastru na jejímž území je umístěna a evidenčním číslem (např. St_03). Mapové přílohy jsou členěny po jednotlivých obcích.

Současně byl zdokumentován rozsah stávajícího směrového značení cyklotras určených k demontáži pro jejich nadbytečnost nebo z důvodu rušení překládaných úseků. Značení určené k demontáži je v mapové i tabulkové části označeno atributem „X“ (např. Le_x1, 5202_x01).

Navržené dopravní značení a dopravní zařízení je souhrnně uvedeno v tabulkovém přehledu. V tabulkové části návrhu místní úpravy je pro jednotlivou sestavu značení uvedena každá dopravní značka samostatně (na samostatném řádku) s uvedením příslušného čísla sestavy značení, názvu obce, pozemní komunikace, čísla pozemku a katastrálního území, majetkoprávních vztahů, typu dopravní značky podle druhu a směru (IS21, IS20, IS19; směr a – rovno, b – vlevo, c – vpravo), čísla a loga všech souběžných tras, navržený způsob uchycení dopravního značení (charakteristika nosiče – sloupek, betonový nebo dřevěný sloup vzdušného vedení, veřejné osvětlení; typu uchycení – objímka na sloupek, úchyt připevněný ocelovou páskou). Ve sloupci „poznámka“ je pak uvedena stručná charakteristika k realizaci směrového značení.

Provozovatel distribuční soustavy elektrické energie EG.D, a.s. vyjádřil svými stanovisky nesouhlas s umístěním dopravního značení na podpěrné body distribučního zařízení, tedy na betonové sloupy vzdušného el. vedení. Návrh umístění směrového značení byl zpracován tak, aby byla tato podmínka splněna. Zpravidla bylo umístěním značení navrženo na nových sloupcích.

Podrobně je návrh umístění směrového značení uveden v Příloze č. 1 „Mapové přílohy s fotodokumentací a návrhem směrového značení a v „ Příloze č. 2 „Tabulkový přehled podrobné specifikace místní úpravy a výkaz materiálu a prací směrového značení“.

4.3 Technické podmínky pro výrobu a instalaci směrového značení

Značení bude instalováno v souladu s zásadami prostorového a výškového umístění značení dle TP 65 Zásady pro dopravní značení na pozemních komunikacích, MD ČR, 2013.

Kvalitativní znaky dopravního značení

Směrové značení bude vyrobeno v reflexním provedení s kvalitativními znaky dle Vyhláška MPMR č. 294/2015 Sb., o pravidlech provozu na pozemních komunikacích a úprava a řízení provozu na pozemních komunikacích a ČSN EN 12899-1 Stálé svislé dopravní značení - Část 1: Stálé dopravní značky. Značky budou na rubu označeny štítkem výrobce a nálepkou technické způsobilosti.

Rozměry, barvy a provedení dopravních značek podrobněji upravují zejména:

- ČSN EN 12899-1 Stálé svislé dopravní značení. Část 1: stálé dopravní značky
- Vzorové listy VL 6. Ministerstva dopravy, odboru pozemních komunikací svislého dopravního značení, část 6.1 – Svislé dopravní značky, Informativní značky směrové, 07/2019.

Velikost dopravních značek – základní

Provedení značení – retroreflexní. Při společném umístění s jiným dopravním značením dle zásad Kap. 8.6 TP 65 je nutno respektovat zásadu užití značek jen stejných světelně technických vlastností (reflexní, nereflexní).

Instalace značení

Značení bude osazeno odbornou firmou dle výsledku poptávkového řízení.

Značení bude instalováno v souladu s zásadami prostorového a výškového umístění značení dle TP 65 Zásady pro dopravní značení na pozemních komunikacích, MD ČR, 2013.

Navržené značení bylo navrženo mimo rozhledová pole křižovatek a nebude umístěno v místech, kde by zakrývalo jiné značení či svým provedením znepřehledňovalo danou situaci - zejména mohlo narušit viditelnost stávajícího značení (např. v místech, kde je značení upravující přednost P4 nebo P6 umístěno na žlutozeleném fluorescenčním retroreflexním podkladu). Pro umístění značení byly uplatněny zásady vzdálenosti mezi značkami (dle Kap. 8.4 TP 65).

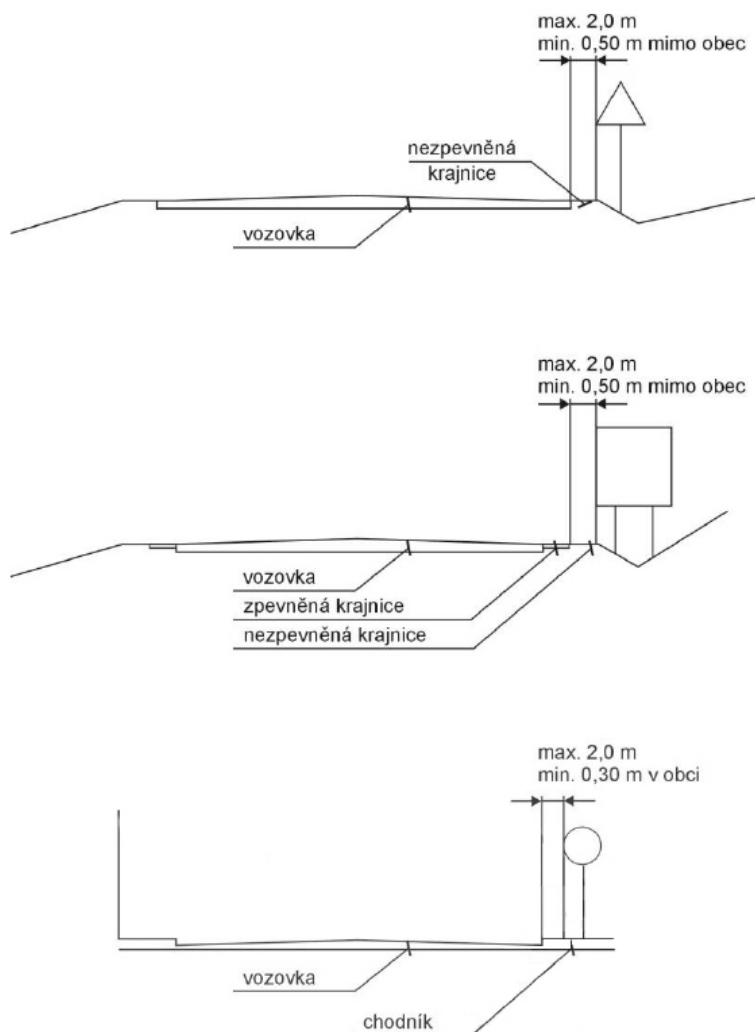
Pokud se místní podmínky pro umístění značení do doby realizace změní, bude umístění značení upraveno v souladu s prostorovým umístěním dle TP 65.

Pokud není stanoveno jinak, bude dopravní značení provedeno a umístěno dle "Zásad pro dopravní značení na pozemních komunikacích" (TP 65), "Zásad pro orientační dopravní značení na pozemních komunikacích" (TP 100), "Zásad pro informačně orientační značení na pozemních komunikacích" (TP 117).

Boční umístění (dle Kap. 8.2.1 TP 65)

Stálé značky ani jejich nosné konstrukce nesmějí zasahovat do vymezené části dopravního prostoru stanovené volnou šířkou pozemní komunikace (včetně části vymezené pro cyklisty) podle ČSN 73 6101, ČSN 73 6110 a ČSN 73 6201. Nosné konstrukce značek a dopravních zařízení mohou zasahovat pouze do průchozího prostoru pro chodce, a to pouze za předpokladu, že v daném místě zůstane volná šířka 1,50 m. V odůvodněných případech ve stísněných podmínkách lze průchozí prostor bodově zúžit až na 0,9 m.

Nejmenší vodorovná vzdálenost bližšího okraje svislé značky, dopravního zařízení včetně jejich nosné konstrukce od vnějšího okraje zpevněné části krajnice, případně od vozovky (u pozemní komunikace bez zpevněné části krajnice), je 0,50 m; největší vzdálenost je 2,00 m. Ve výjimečných případech je možno v obci (na pozemní komunikaci bez krajnice) nejmenší vzdálenost snížit na 0,30 m.



Boční umístění dopravního značení dle Kap. 8.2.1 TP 65

Výškové umístění (dle Kap. 8.2.2 TP 65)

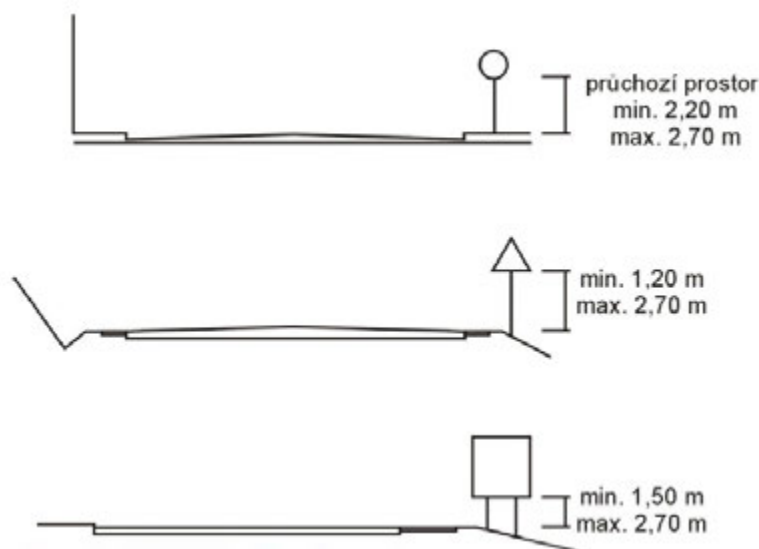
Spodní okraj nejnižše umístěné standardní stálé značky (včetně dodatkové tabulky) je nejméně 1,20 m nad úrovní vozovky.

Spodní okraj velkoplošné značky je nejméně 1,50 m nad úrovní vozovky.

V místě, kde je v odůvodněném případě nutno značku umístit do průchozího prostoru pro pěší, je spodní okraj nejnižše umístěné značky (včetně dodatkové tabulky) ve výšce nejméně 2,20 m.

V místě, kde je v odůvodněném případě nutno umístit značku do průjezdního prostoru pro cyklisty, je spodní okraj nejnižše umístěné značky (včetně dodatkové tabulky) ve výšce 2,50 m nad úrovní stezky pro cyklisty nebo stezky pro cyklisty a chodce.

Spodní okraj nejnižše umístěné značky může být nejvýše 2,70 m nad úrovní vozovky, stezky nebo terénu.



Výškové umístění dopravního značení dle Kap. 8.2.1 TP 65

Vzdálenost mezi značkami (dle Kap. 8.4 TP 65)

V podélném směru se značky umísťují ve vzájemné vzdálenosti tak, aby je bylo možno včas vnímat. Na dálnici a SMV je minimální vzájemná vzdálenost značek 100 m, na větvích mimoúrovňových křižovatek a na odpočívkách je vzájemná vzdálenost značek nejméně 30 m. Na ostatních pozemních komunikacích je minimální vzájemná vzdálenost značek 30 m. V obci na dopravně málo významné pozemní komunikaci může být minimální vzájemná vzdálenost značek výjimečně 10 m.

Uspořádání a společné umístění (dle Kap. 8.6 TP 65)

Značky pro cyklisty se umísťují zpravidla samostatně. Směrové tabule pro cyklisty (č. IS 19a až č. IS 19d) lze výjimečně společně umísťovat se směrovými tabulemi č. IS 3a až č. IS 5. Přitom musí být sestava směrových tabulí pro cyklisty osazená na společném sloupku umístěna odděleně od sestavy ostatních směrových tabulí.

Směrové tabulky pro cyklisty (č. IS 21a až č. IS 21c) lze výjimečně společně umísťovat i se značkami příkazovými majícími vztah k provozu cyklistů.

V případě společného umístění značek pro cyklisty s jinými značkami se značky pro cyklisty umísťují pod jinými značkami. Přitom je nutno respektovat zásadu užití značek jen stejných světelně technických vlastností (reflexní, nereflexní).

Dle požadavku uplatněného Krajskou správou a údržbou silnic Vysočiny, příspěvková organizace kraje, pracoviště Třebíč ve stanovisku ze dne 19.12. 2023 pod Čj. KSAUSVPO/023112/2023 bude před vlastní realizací TDZ kontaktován vedoucí cestmistrovství Náměšť nad Oslavou p. Zelníček Michal tel. 732 877 937. V případě jakýchkoliv změn a možnosti dalšího dotčení silničních zájmů je nutno toto s jejich organizací projednat a odsouhlasit.

Dle požadavku s.p. Lesy ČR, Lesní správa Třebíč ve stanovisku ze dne 1.2.2024 pod ČJ. LCR148/000490/2024 bude instalace předem domluvena s revírníkem a technikem stavebních investic, Filipem Štefle, tel. 725257419, filip.stefl@lesy-cr.cz. Na pozemcích nebude ponechán žádný materiál ze vzniku stavby.

5. POUŽITÉ PODKLADY

- Vyhláška č. 361/2000 Sb., o provozu na pozemních komunikacích, v aktuálním znění a o změnách některých zákonů.
- Vyhláška č. 294/2015 Sb., kterou se provádějí pravidla provozu na pozemních komunikacích v aktuálním znění.
- TP 65 Zásady pro dopravní značení na pozemních komunikacích, MD ČR, 2013 (s účinností od 1.8.2013)
- TP 100 Zásady pro orientační značení na pozemních komunikacích, MD ČR, říjen 2017 (s účinností od 1. 11. 2017)
- ČSN EN 12899-1 (737030) Stálé svislé dopravní značení - část 1: Stálé dopravní značky, včetně jejich změn a oprav
- Vzorové listy VL 6. Ministerstva dopravy, odboru pozemních komunikací svislého dopravního značení, část 6.1 – Svislé dopravní značky, Informativní značky směrové, 07/2019.
- Mapové podklady aplikace Google Maps
- Studie „Revitalizace a rozvoj cykloturistické trasy Mlynářská stezka na území kraje Vysočina a Jihomoravského kraje – I. etapa“ (Partnerství, o.p.s., Brno, 2019).
- Design manuál – Logo cyklostezky Mlynářská stezka.
- Metodika značení dálkových tras v ČR, Centrum dopravního výzkumu a Nadace Partnerství, 03/2013

6. ZOHLEDNĚNÍ PODMÍNEK STANOVISEK

V návrhu místní úpravy byly zohledněny podmínky pro realizaci uvedené v obdržených stanoviscích a vyjádřeních (viz. Příloha č.4 - Dokladová část).

Dopravní inspektorát Krajského ředitelství Policie Kraje Vysočina, Územní odbor Třebíč ve svém stanovisku ze dne 26.2.2024 pod Čj. KRPJ-145987-2/ČJ-2023-161006-ROU podmínil svůj souhlas:

provedením a umístěním dopravního značení v souladu s platnými právními a technickými předpisy.

Toto je podrobně uvedeno v této Technické zprávě v Kap. 4. 3 Technické podmínky pro výrobu a instalaci směrového značení.

Provozovatel distribuční soustavy elektrické energie EG.D, a.s. vyjádřil svými stanovisky ze dne 23.11.2021 nesouhlas s umístěním dopravního značení na podpěrné body distribučního zařízení, tedy na betonové sloupy vzdušného el. vedení. Návrh umístění směrového značení byl zpracován v souladu s tímto požadavkem. Nově instalované SDZ bylo navrženo na nových sloupcích. Umístění na sloupek v majetku jednotlivých obcí bylo odsouhlaseno jednotlivými obcemi (viz. Příloha č.4 - Dokladová část).

Krajská správa a údržba silnic Vysočiny, příspěvková organizace kraje, pracoviště Třebíč ve svém stanovisku ze dne 19.12. 2023 pod Čj. KSAUSVPO/023112/2023 uvedla, že požaduje

- před vlastní realizací TDZ kontaktování vedoucího cestmistrovství Třebíč p. Zelníček Michal, tel. 732 877 937;
- v případě jakýchkoliv změn a možnosti dalšího dotčení silničních zájmů je toto nutno s jejich organizací projednat a odsouhlasit.

Je uvedeno v této Technické zprávě v Kap. 4. 3 „Technické podmínky pro výrobu a instalaci směrového značení“.

Lesy ČR, s.p., Lesní správa Třebíč ve stanovisku ze dne 1.2.2024 pod Čj. LCR148/000490/2024 bude instalace předem domluvena s revírníkem a technikem stavebních investic, Filipem Šteflem, tel. 725257419, filip.stefl@lesy.cz. Na pozemcích nebude ponechán žádný materiál ze vzniku stavby.

Je uvedeno v této Technické zprávě v Kap. 4. 3 „Technické podmínky pro výrobu a instalaci směrového značení“.

8. PŘÍLOHY

- *Mapové přílohy s fotodokumentací a návrhem směrového značení*
- *Tabulkový přehled podrobné specifikace místní úpravy a výkaz materiálu a prací směrového značení*
- *Grafické řešení činné plochy směrového značení*
- *Dokladová část*

PŘÍLOHA Č. 1

Mapové přílohy (výkresy)



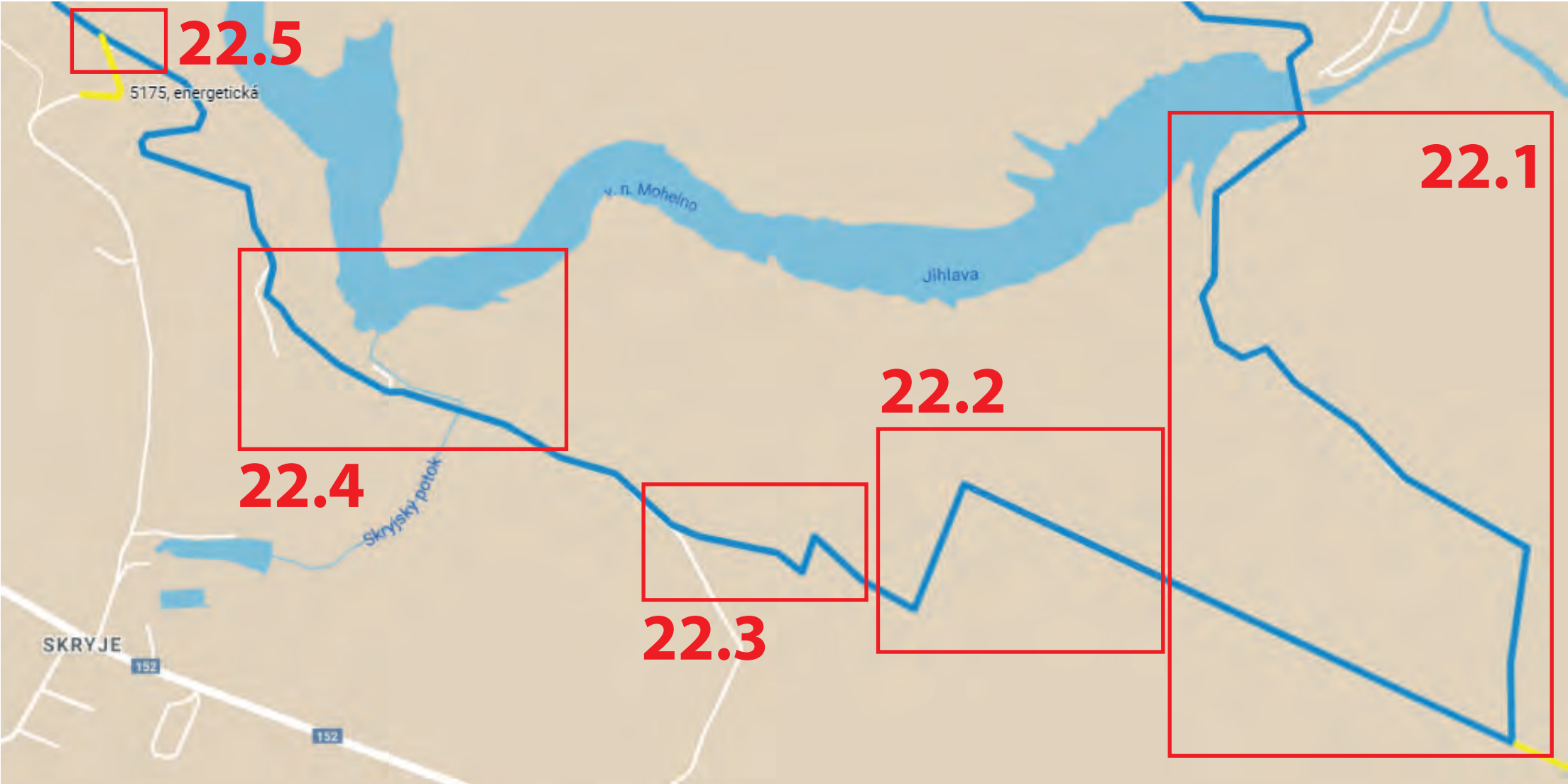
Cyklotrasa Mlýnská stezka
nová místní úprava provozu
směrové značení cyklotrasy

Stávající Mlýnská stezka
trasa (bezezměn)

Stávající značené cyklotrasy

Místní úprava provozu na pozemních komunikacích

PROJEKTANT:		Partnerství, o.p.s.	
OBJEDNATEL: Kraj Vysočina (IČ 70890749) Žižkova 57, 587 33 Jihlava		IČ 26268817 Údolní 33, 60200 Brno	
OBSAH: Revitalizace a rozvoj cykloturistické trasy Mlýnská stezka - II. etapa Směrové značení - Celková situace ORP TŘEBÍČ		STUPEŇ PD	DOKUMENTACE MÍSTNÍ ÚPRAVY
		DATUM	02/2024
		ČÍSLO VÝKRESU	1



DUKOVANY

KLAD LISTŮ MAPOVÝCH PŘÍLOH
NÁVRHU SMĚROVÉHO ZNAČENÍ

LEGENDA MAPOVÝCH PŘÍLOH:

- MLYNÁŘSKÁ STEZKA
- STÁVAJÍCÍ VYZNAČENÉ CYKLOTRASY
- LOKACE A NÁZEV SESTAVY
SMĚROVÉHO ZNAČENÍ

PODROBNÉ INFORMACE K UMÍSTĚNÍ ZNAČENÍ
A ROZPIS MATERIÁLU A PRACÍ S POPISEM
JE UVEDEN V TABULKOVÉM PŘEHLEDU

Místní úprava provozu na pozemních komunikacích

PROJEKTANT:		Partnerství, o.p.s.	
OBJEDNATEL: Kraj Vysočina (IČ 70890749) Žižkova 57, 587 33 Jihlava		IČ 26268817 Údolní 33, 60200 Brno	
OBSAH: Revitalizace a rozvoj cykloturistické trasy Mlýnářská stezka - II. etapa Směrové značení - Dukovany		STUPEŇ PD	DOKUMENTACE MÍSTNÍ ÚPRAVY
		DATUM	06/2023
		ČÍSLO VÝKRESU	22

směr Dukovany



DK_01

ZACHOVAT PŮVODNÍ ZNAČENÍ 2x IS21a (MLYNÁŘSKÁ)
V OBOU SMĚRECH

2x



směr Dukovany



DK_02

INSTALACE 2x IS21a (MLYNÁŘSKÁ)
NA NOVÝ SPOLEČNÝ SLOUPEK PRO OBA SMĚRY
V ZEMNÍ BETONOVÉ PATCE,
POZEMEK: PARC. č. 606/1, K. Ú. DUVANY (LESY ČR)

2x



DK_03

NOVÁ BETONÁŽ SLOUPKU V ZEMNÍ BETONOVÉ PATCE
VÝMĚNA 2x IS21a (MLYNÁŘSKÁ) POŠKOZENÝCH ZNAČENÍ V OBOU SMĚRECH
ÚPRAVA ŘAZENÍ STÁVAJÍCÍCH ZNAČEK NA SLOUPKU 3x



STÁVAJÍCÍ ZNAČENÍ ZACHOVAT

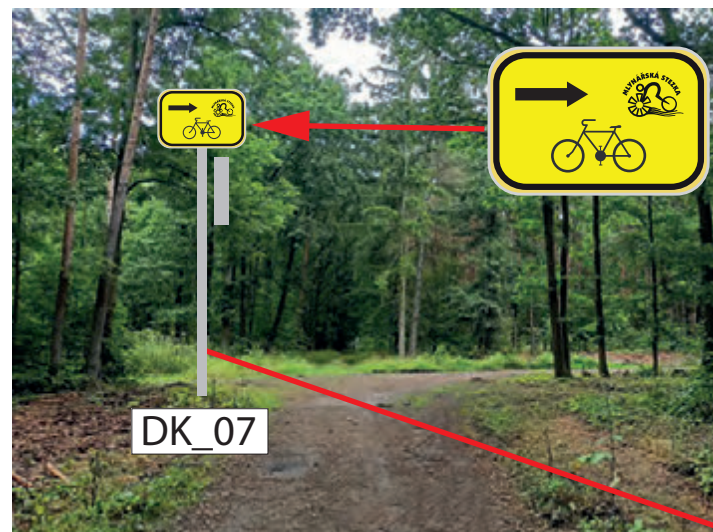


DK_04

STÁVAJÍCÍ ZNAČENÍ IS21b (MLYNÁŘSKÁ) A IS21c (MLYNÁŘSKÁ)
NATOČIT VE SMĚRU NOVÉHO VEDENÍ TRASY

Místní úprava provozu na pozemních komunikacích

PROJEKTANT:		Partnerství, o.p.s.	
OBJEDNATEL:	Kraj Vysočina (IČ 70890749) Žižkova 57, 587 33 Jihlava	IČ 26268817 Údolní 33, 60200 Brno	
OBSAH: Revitalizace a rozvoj cykloturistické trasy Mlynářská stezka - II. etapa Směrové značení - Dukovany	STUPEŇ PD	DOKUMENTACE MÍSTNÍ ÚPRAVY	
	DATUM	06/2023	
	ČÍSLO VÝKRESU	22.1	



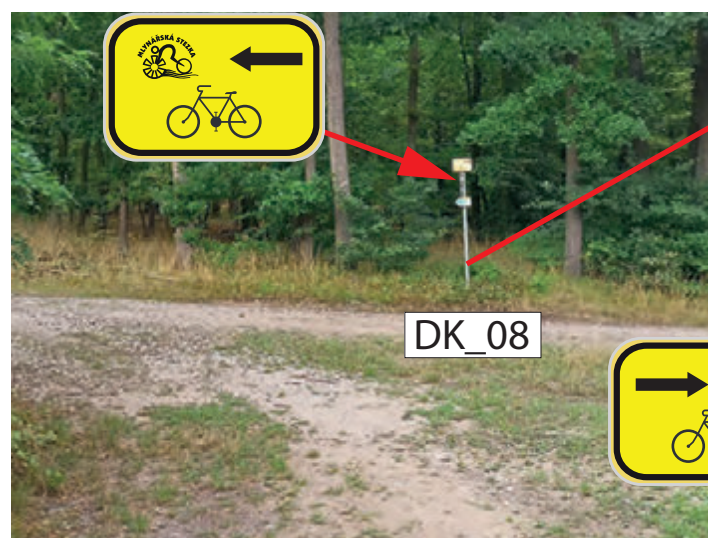
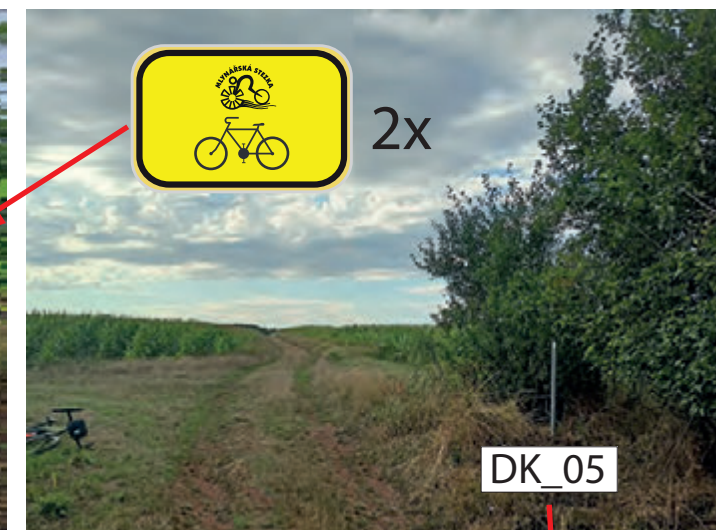
INSTALACE IS21b (MLYNÁŘSKÁ) A IS21c (MLYNÁŘSKÁ)
NA SPOLEČNÝ NOVÝ SLOUPEK PRO OBA SMĚRY
V ZEMNÍ BETONOVÉ PATCE
POZEMEK: PARC. č. 699, K. Ú. DUKOVANY
(OBEC DUKOVANY)



INSTALACE 2x IS21a (MLYNÁŘSKÁ)
NA STÁVAJÍCÍ SLOUPEK CYKLOTRASY PIVOVARSKÁ
UMÍSTĚNÍ POD STÁVAJÍCÍ ZNAČENÍ
OŘEZ VĚTVÍ



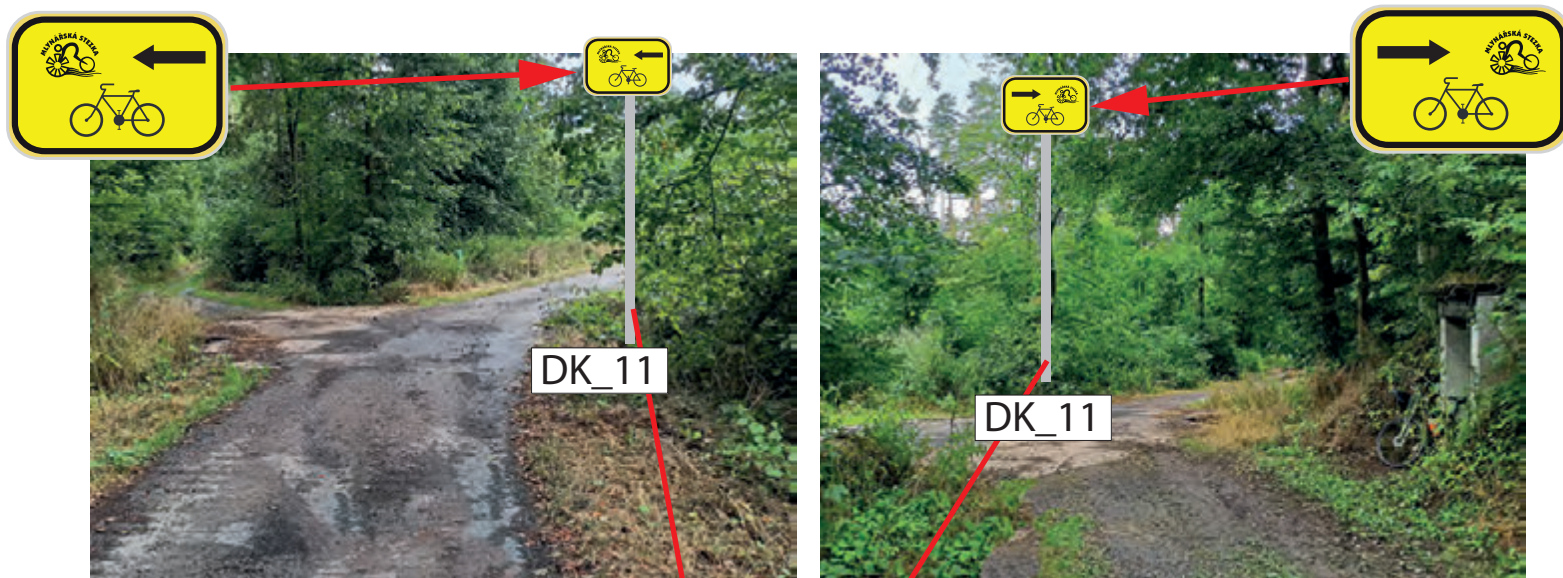
INSTALACE 2x IS21a (MLYNÁŘSKÁ)
NA STÁVAJÍCÍ SLOUPEK CYKLOTRASY PIVOVARSKÁ
UMÍSTĚNÍ POD STÁVAJÍCÍ ZNAČENÍ
OŘEZ VĚTVÍ



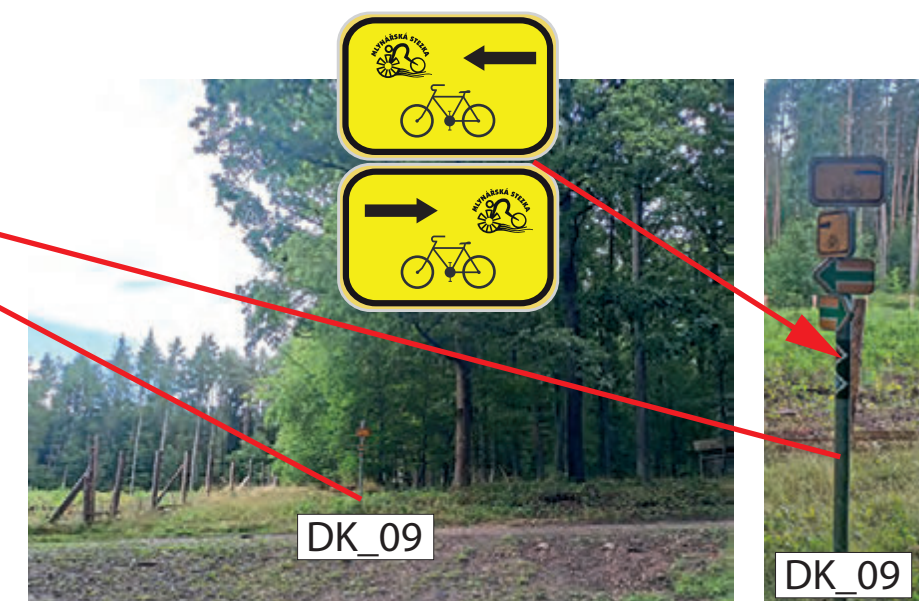
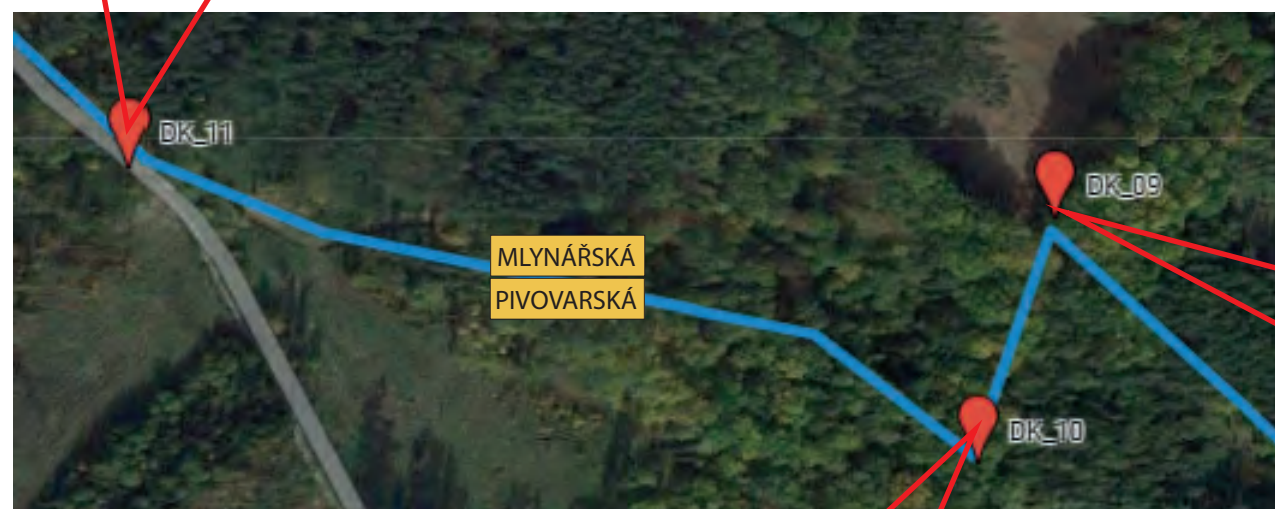
INSTALACE IS21b (MLYNÁŘSKÁ) A IS21c (MLYNÁŘSKÁ)
NA STÁVAJÍCÍ SLOUPEK CYKLOTRASY PIVOVARSKÁ
UMÍSTĚNÍ POD STÁVAJÍCÍ ZNAČENÍ, OŘEZ VĚTVÍ

Místní úprava provozu na pozemních komunikacích

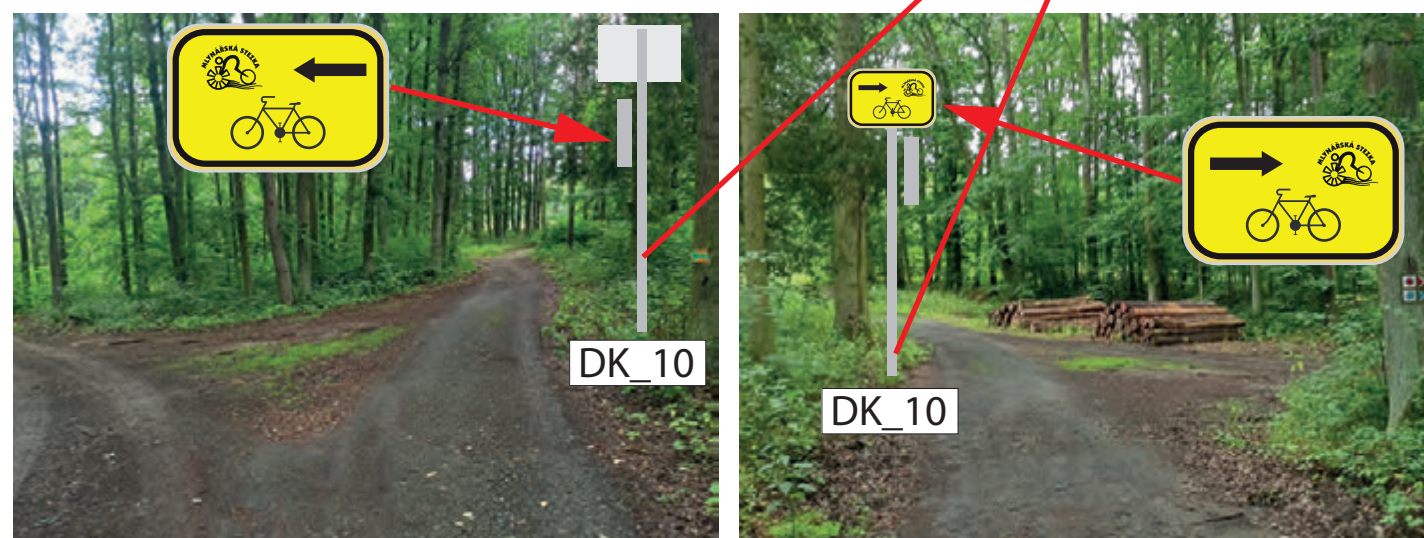
PROJEKTANT:		Partnerství, o.p.s.	
OBJEDNATEL:	Kraj Vysočina (IČ 70890749) Žižkova 57, 587 33 Jihlava	IČ 26268817 Údolní 33, 60200 Brno	
OBSAH: Revitalizace a rozvoj cykloturistické trasy Mlynářská stezka - II. etapa Směrové značení - Dukovany	STUPEŇ PD	DOKUMENTACE MÍSTNÍ ÚPRAVY	
	DATUM	06/2023	
	ČÍSLO VÝKRESU	22.2	



INSTALACE IS21b (MLYNÁŘSKÁ) A IS21c (MLYNÁŘSKÁ)
NA NOVÝ SPOLEČNÝ SLOUPEK PRO OBA SMĚRY V ZEMNÍ BETONOVÉ PATCE
POZEMEK: PARC. č. 694/1, K. Ú. DUKOVANY (OBEC DUKOVANY)



INSTALACE IS21b (MLYNÁŘSKÁ) A IS21c (MLYNÁŘSKÁ)
NA STÁVAJÍCÍ SLOUPEK CYKLOTRASY PIVOVARSKÁ
UMÍSTĚNÍ POD STÁVAJÍCÍ ZNAČENÍ

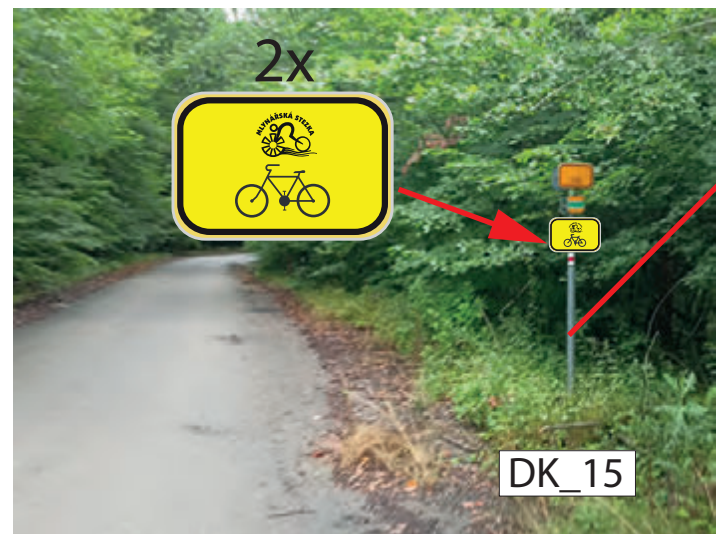


INSTALACE IS21b (MLYNÁŘSKÁ) A IS21c (MLYNÁŘSKÁ)
NA SPOKLEČNÝ NOVÝ SLOUPEK PRO OBA SMĚRY V ZEMNÍ BETONOVÉ PATCE
POZEMEK: PARC. č. 586/1, K. Ú. DUKOVANY (LESY ČR)

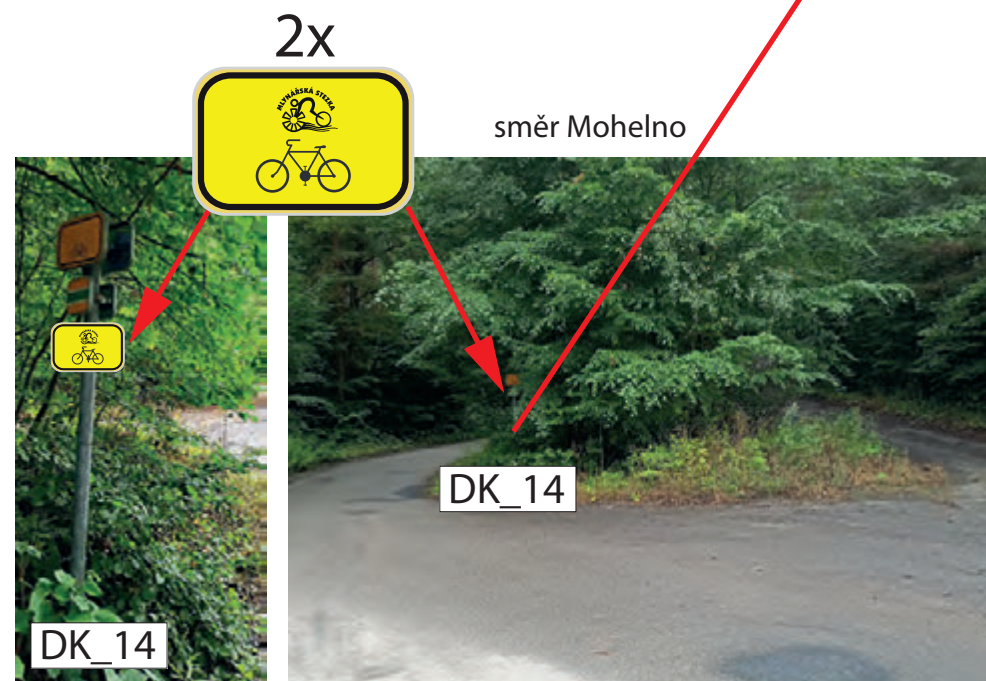
Místní úprava provozu na pozemních komunikacích

PROJEKTANT:		Partnerství, o.p.s.	
OBJEDNATEL:	Kraj Vysočina (IČ 70890749) Žižkova 57, 587 33 Jihlava	IČ 26268817 Údolní 33, 60200 Brno	
OBSAH: Revitalizace a rozvoj cykloturistické trasy Mlynářská stezka - II. etapa Směrové značení - Dukovany	STUPEŇ PD	DOKUMENTACE MÍSTNÍ ÚPRAVY	
	DATUM	06/2023	
	ČÍSLO VÝKRESU	22.3	

INSTALACE 2x IS21a (MLYNÁŘSKÁ)
 NA STÁVAJÍCÍ SLOUPEK CYKLOTRASY PIVOVARSKÁ
 V OBOU SMĚRECH
 UMÍSTĚNÍ POD STÁVAJÍCÍ ZNAČENÍ
 OŘEZ VĚTVÍ

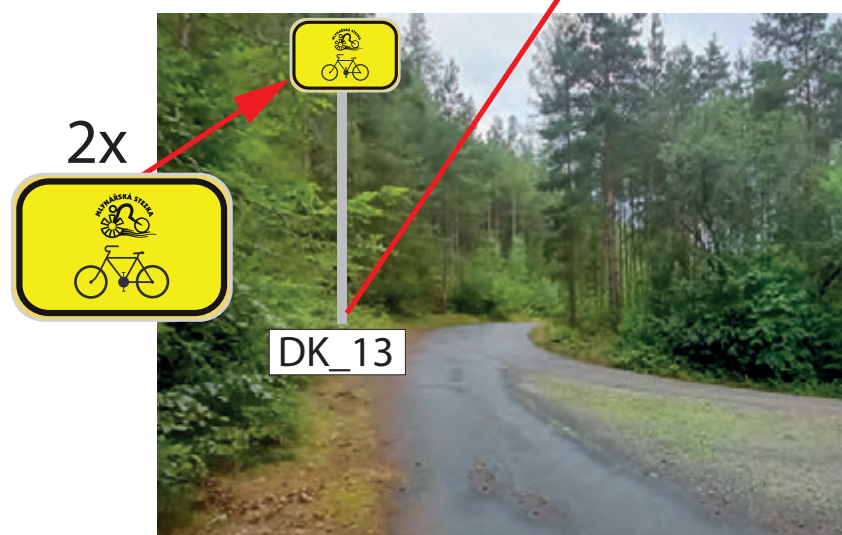


směr Dalešice



směr Mohelno


INSTALACE 2x IS21a (MLYNÁŘSKÁ)
 NA STÁVAJÍCÍ SLOUPEK CYKLOTRASY PIVOVARSKÁ
 UMÍSTĚNÍ POD STÁVAJÍCÍ ZNAČENÍ
 OŘEZ VĚTVÍ



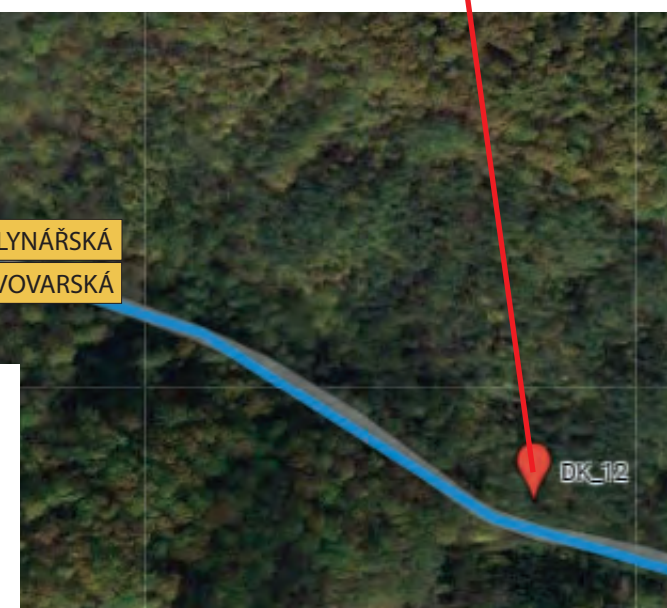
směr Dalešice

INSTALACE 2x IS21a (MLYNÁŘSKÁ)
 NA SPOKLEČNÝ NOVÝ SLOUPEK PRO OBA SMĚRY V ZEMNÍ BETONOVÉ PATCE
 POZEMEK: PARC. Č. 241/5, K. Ú. SKRYJE N./ JIHLAVOU (LESY ČR)

INSTALACE 2x IS21a (MLYNÁŘSKÁ)
 NA STÁVAJÍCÍ SLOUPEK CYKLOTRASY PIVOVARSKÁ
 UMÍSTĚNÍ POD STÁVAJÍCÍ ZNAČENÍ



směr Dalešice

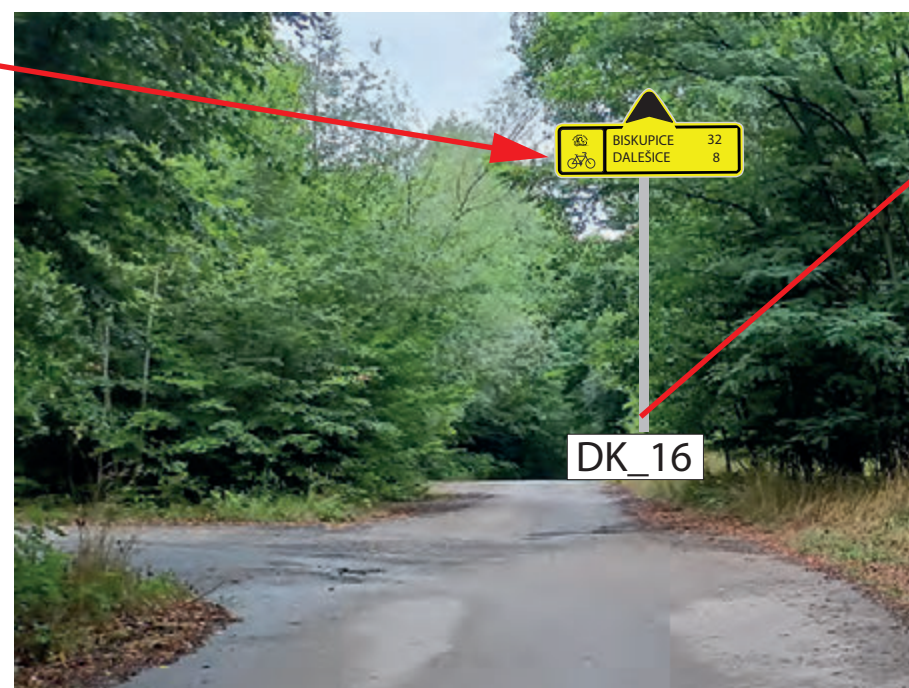


Místní úprava provozu na pozemních komunikacích

PROJEKTANT:		Partnerství, o.p.s.	
OBJEDNATEL: Kraj Vysočina (IČ 70890749) Žižkova 57, 587 33 Jihlava		IČ 26268817 Údolní 33, 60200 Brno	
OBSAH: Revitalizace a rozvoj cykloturistické trasy Mlynářská stezka - II. etapa Směrové značení - Dukovany	STUPEŇ PD	DOKUMENTACE MÍSTNÍ ÚPRAVY	
	DATUM	06/2023	
	ČÍSLO VÝKRESU	22.4	



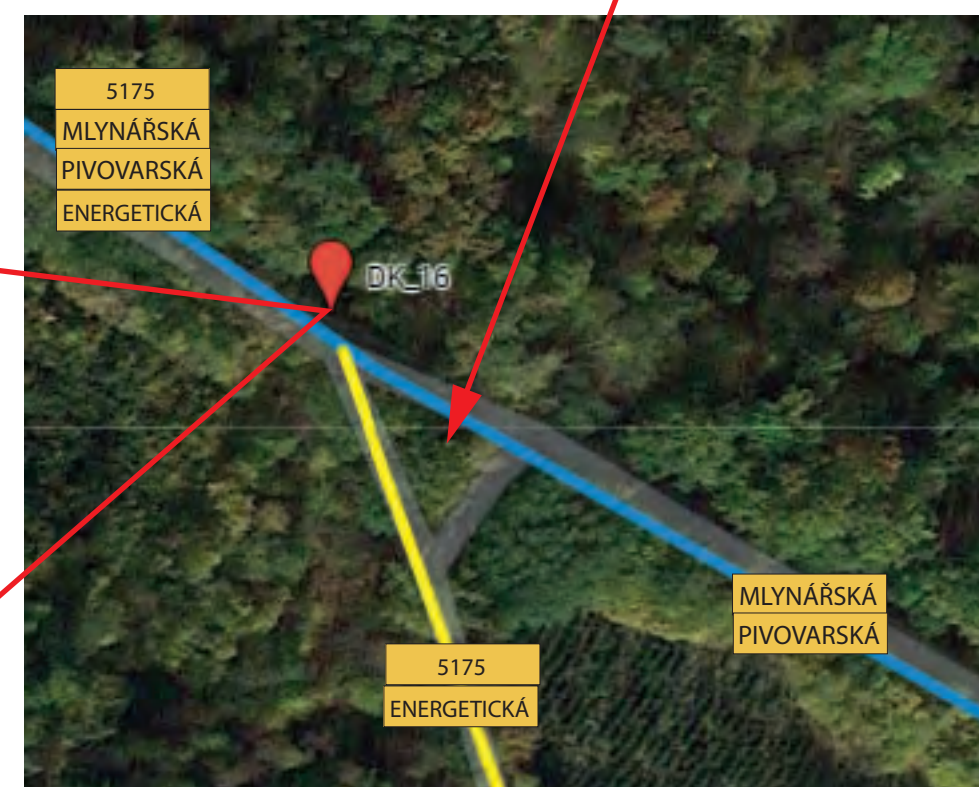
směr Mohelno



směr Dalešice

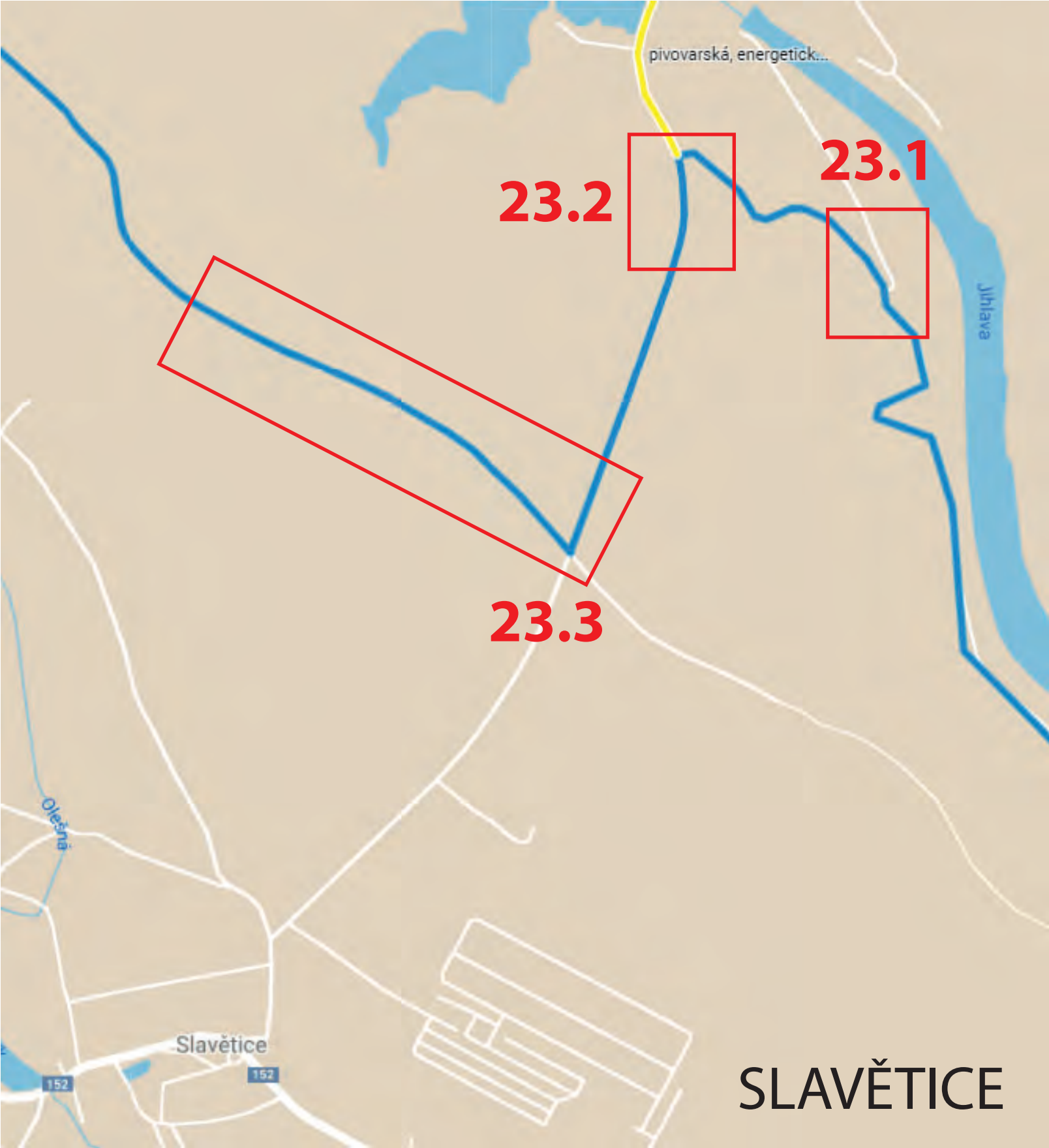
INSTALACE 2x S19a (MLYNÁŘSKÁ)
NA SPOKLEČNÝ NOVÝ SLOUPEK PRO OBA SMĚRY V ZEMNÍ BETONOVÉ PATCE
POZEMEK: PARC. Č. 241/30, K. Ú. SKRYJE n./JIHLAVOU (LESY ČR)

ROZCESTNÍK KČT, INFORMAČNÍ TABULE



Místní úprava provozu na pozemních komunikacích

PROJEKTANT:	Partnerství, o.p.s.	
OBJEDNATEL: Kraj Vysočina (IČ 70890749) Žižkova 57, 587 33 Jihlava	IČ 26268817 Údolní 33, 60200 Brno	
OBSAH: Revitalizace a rozvoj cykloturistické trasy Mlynářská stezka - II. etapa Směrové značení - Dukovany	STUPEŇ PD	DOKUMENTACE MÍSTNÍ ÚPRAVY
	DATUM	06/2023
	ČÍSLO VÝKRESU	22.5



KLAD LISTŮ MAPOVÝCH PŘÍLOH
NÁVRHU SMĚROVÉHO ZNAČENÍ

LEGENDA MAPOVÝCH PŘÍLOH:

- MLYNÁŘSKÁ STEZKA
- STÁVAJÍCÍ VYZNAČENÉ CYKLOTRASY
- LOKACE A NÁZEV SESTAVY
SMĚROVÉHO ZNAČENÍ

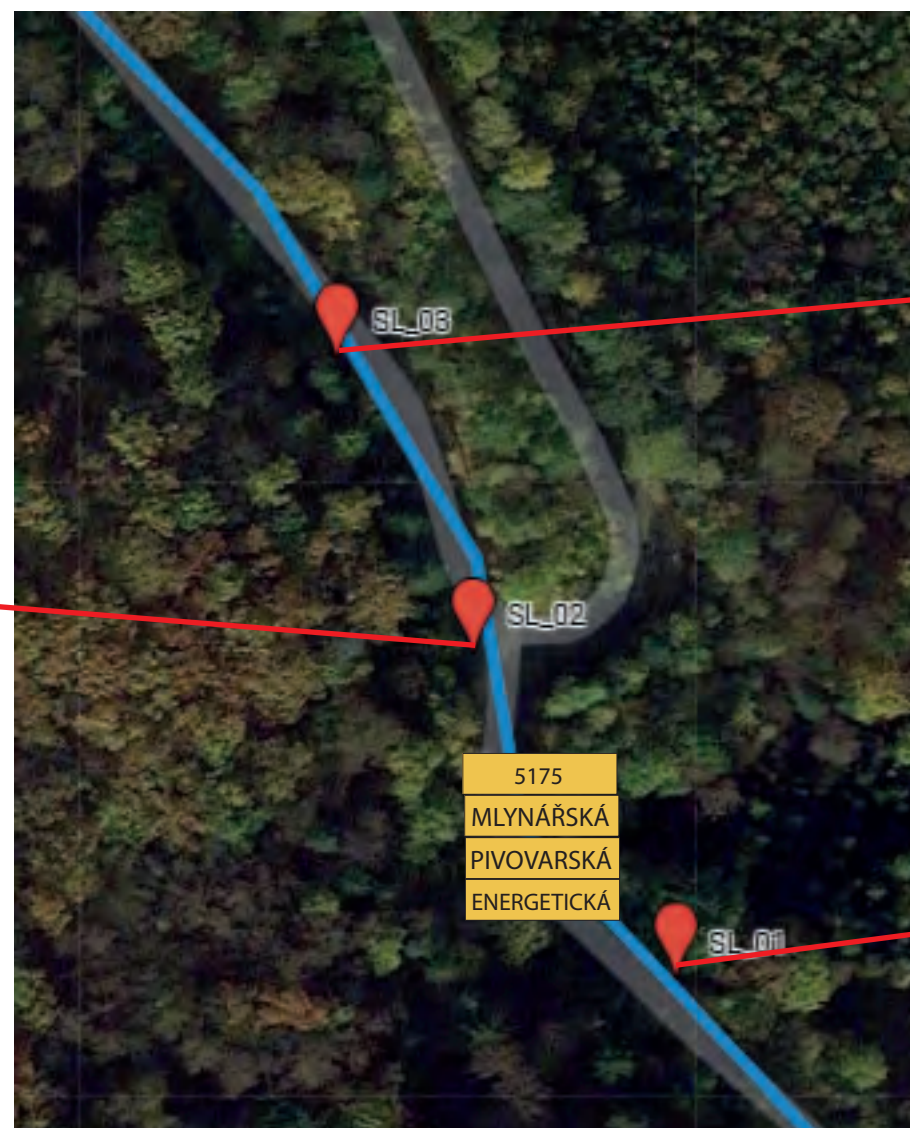
PODROBNÉ INFORMACE K UMÍSTĚNÍ ZNAČENÍ
A ROZPIS MATERIÁLU A PRACÍ S POPISEM
JE UVEDEN V TABULKOVÉM PŘEHLEDU

Místní úprava provozu na pozemních komunikacích


PROJEKTANT:		Partnerství, o.p.s.	
OBJEDNATEL: Kraj Vysočina (IČ 70890749) Žižkova 57, 587 33 Jihlava		IČ 26268817 Údolní 33, 60200 Brno	
OBSAH: Revitalizace a rozvoj cykloturistické trasy Mlynářská stezka - II. etapa Směrové značení - Slavětice	STUPEŇ PD	DOKUMENTACE MÍSTNÍ ÚPRAVY	
	DATUM	06/2023	
	ČÍSLO VÝKRESU	23	




DOLEPENÍ 1x LOGA MLYNÁŘSKÁ
NA STÁVAJÍCÍ IS20 (5175)



INSTALACE IS21a (MLYNÁŘSKÁ)
NA STÁVAJÍCÍ SLOUPEK CYKLOTRASY
UMÍSTĚNÍ POD STÁVAJÍCÍ ZNAČENÍ



směr Dalešice



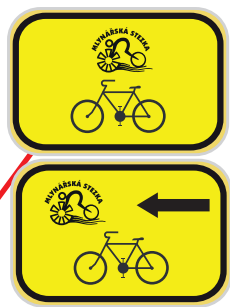
INSTALACE IS21a (MLYNÁŘSKÁ)
NA STÁVAJÍCÍ SLOUPEK CYKLOTRASY
UMÍSTĚNÍ POD STÁVAJÍCÍ ZNAČENÍ

Místní úprava provozu na pozemních komunikacích

PROJEKTANT:		Partnerství, o.p.s.	
OBJEDNATEL: Kraj Vysočina (IČ 70890749) Žižkova 57, 587 33 Jihlava		IČ 26268817 Údolní 33, 60200 Brno	
OBSAH: Revitalizace a rozvoj cykloturistické trasy Mlynářská stezka - II. etapa Směrové značení - Slavětice		STUPEŇ PD	DOKUMENTACE MÍSTNÍ ÚPRAVY
		DATUM	06/2023
		ČÍSLO VÝKRESU	23.1



SL_05



INSTALACE IS21a (MLYNÁŘSKÁ) A IS21b /MLYNÁŘSKÁ)
NA PŘÍJEZDU Z CT Č. 5107 NA STÁVAJÍCÍ SLOUPEK CYKLOTRASY
UMÍSTĚNÍ POD STÁVAJÍCÍ ZNAČENÍ



SL_05



SL_04

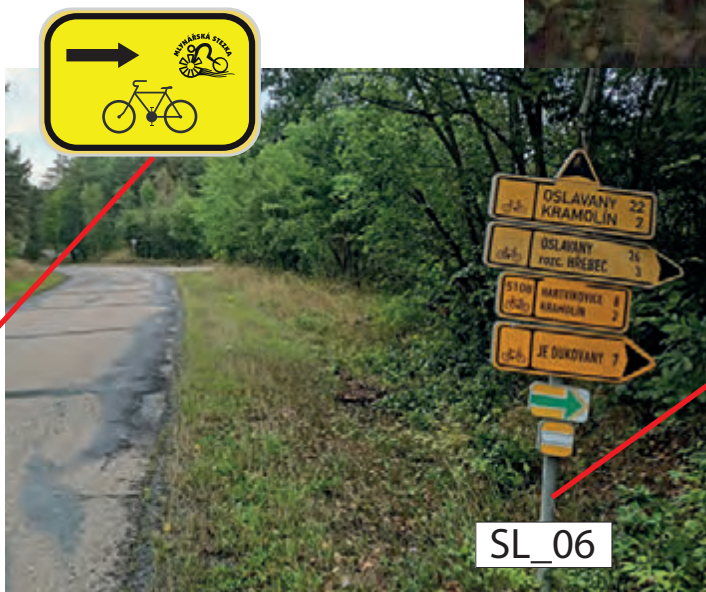


SL_04

INSTALACE IS21b (MLYNÁŘSKÁ)
NA STÁVAJÍCÍ SLOUPEK CYKLOTRASY
UMÍSTĚNÍ MEZI STÁVAJÍCÍ ZNAČENÍ



SL_06


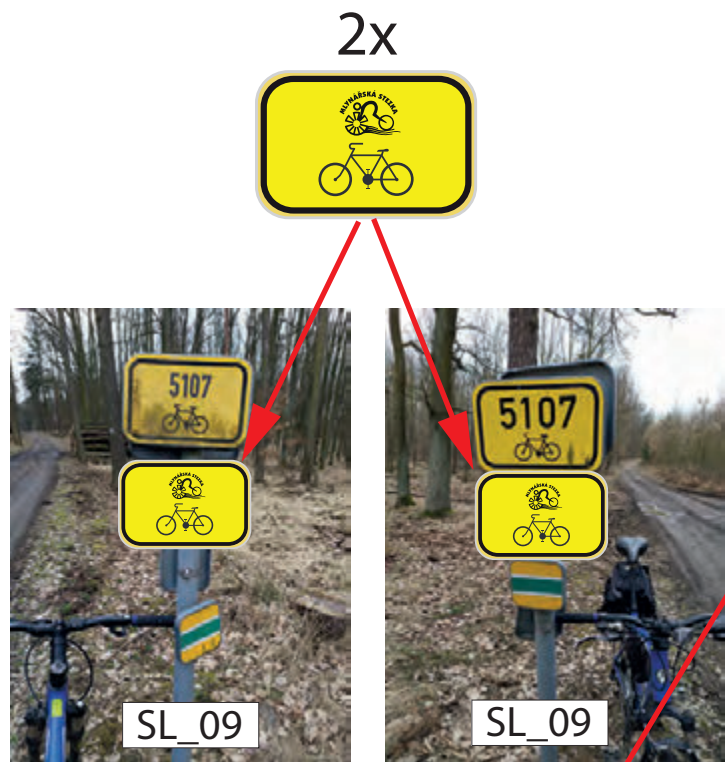


SL_06

INSTALACE IS21c (MLYNÁŘSKÁ)
NA STÁVAJÍCÍ SLOUPEK CYKLOTRASY
UMÍSTĚNÍ POD STÁVAJÍCÍ ZNAČENÍ

Místní úprava provozu na pozemních komunikacích

PROJEKTANT:		Partnerství, o.p.s.	
OBJEDNATEL: Kraj Vysočina (IČ 70890749) Žižkova 57, 587 33 Jihlava		IČ 26268817 Údolní 33, 60200 Brno	
OBSAH: Revitalizace a rozvoj cykloturistické trasy Mlynářská stezka - II. etapa Směrové značení - Slavětice		STUPEŇ PD	DOKUMENTACE MÍSTNÍ ÚPRAVY
		DATUM	06/2023
		ČÍSLO VÝKRESU	23.2



INSTALACE IS21c (MLYNÁŘSKÁ)
NA STÁVAJÍCÍ SLOUPEK CYKLOTRASY
UMÍSTĚNÍ POD STÁVAJÍCÍ ZNAČENÍ



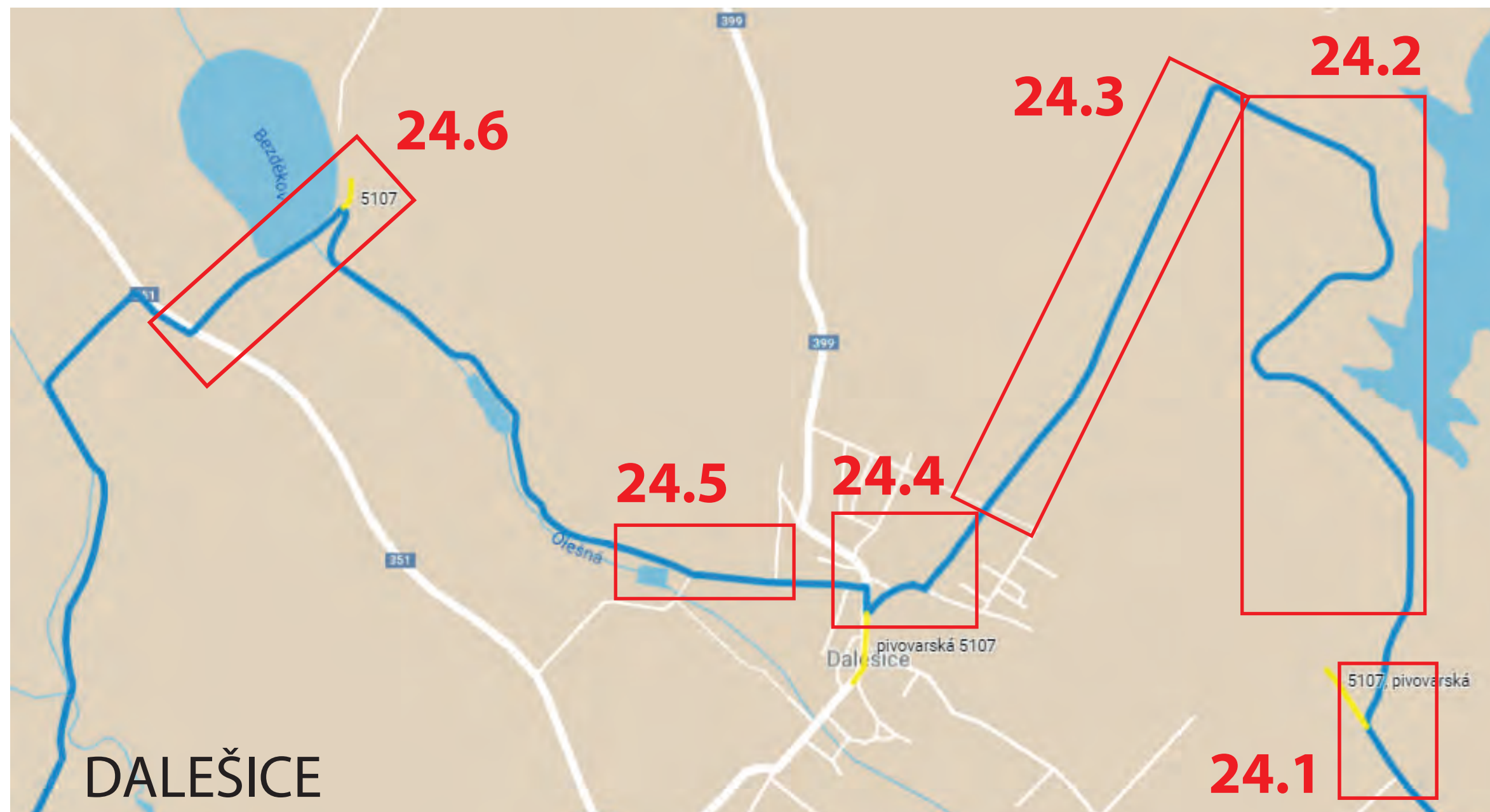
INSTALACE 2x IS21b (MLYNÁŘSKÁ)
NA STÁVAJÍCÍ SPOLEČNÝ SLOUPEK CYKLOTRAS PRO OBA SMĚRY
UMÍSTĚNÍ POD STÁVAJÍCÍ ZNAČENÍ



INSTALACE IS21b (MLYNÁŘSKÁ)
NA STÁVAJÍCÍ SLOUPEK CYKLOTRASY
UMÍSTĚNÍ POD STÁVAJÍCÍ ZNAČENÍ

Místní úprava provozu na pozemních komunikacích

PROJEKTANT:		Partnerství, o.p.s.	
OBJEDNATEL:	Kraj Vysočina (IČ 70890749) Žižkova 57, 587 33 Jihlava	IČ 26268817 Údolní 33, 60200 Brno	
OBSAH: Revitalizace a rozvoj cykloturistické trasy Mlynářská stezka - II. etapa Směrové značení - Slavětice	STUPEŇ PD	DOKUMENTACE MÍSTNÍ ÚPRAVY	
	DATUM	06/2023	
	ČÍSLO VÝKRESU	23.3	



KLAD LISTŮ MAPOVÝCH PŘÍLOH
NÁVRHU SMĚROVÉHO ZNAČENÍ

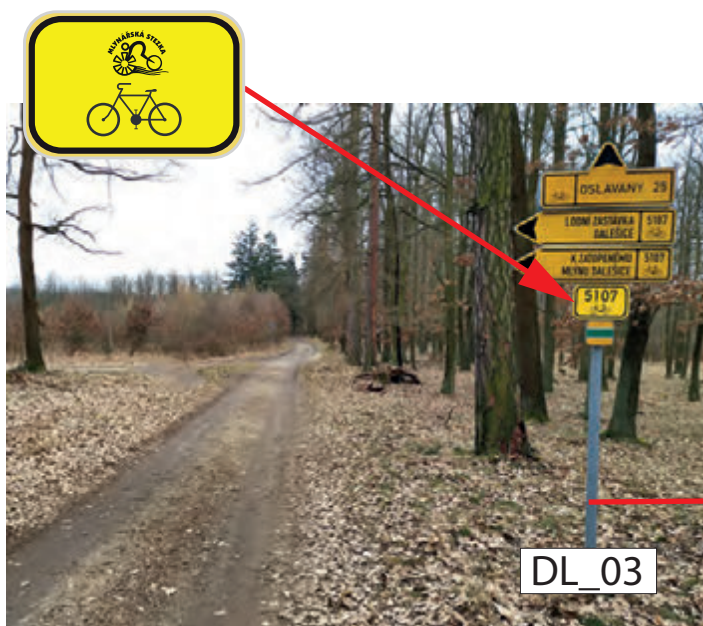
LEGENDA MAPOVÝCH PŘÍLOH:

- MLYNÁŘSKÁ STEZKA
- STÁVAJÍCÍ VYZNAČENÉ CYKLOTRASY
- LOKACE A NÁZEV SESTAVY SMĚROVÉHO ZNAČENÍ

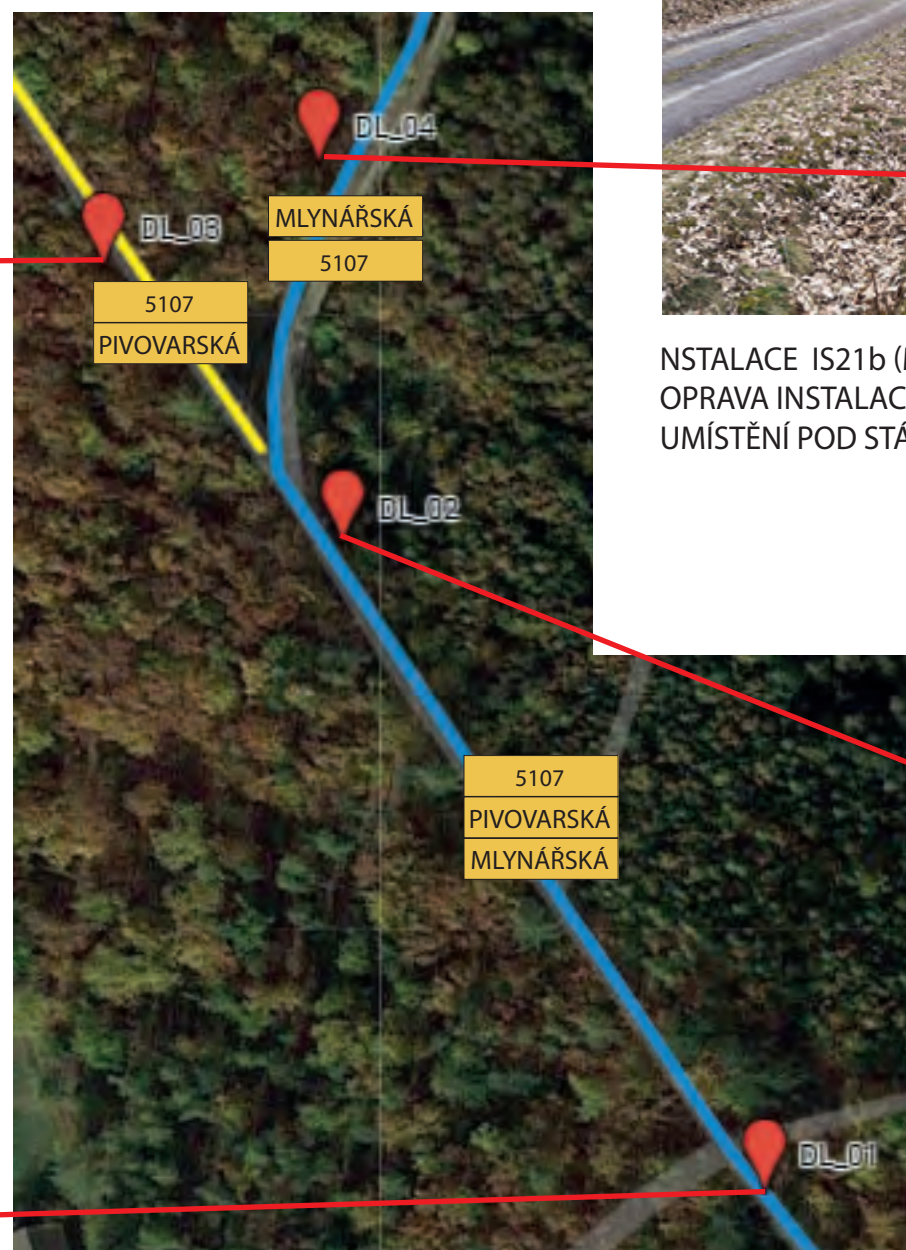
PODROBNÉ INFORMACE K UMÍSTĚNÍ ZNAČENÍ
A ROZPIS MATERIÁLU A PRACÍ S POPISEM
JE UVEDEN V TABULKOVÉM PŘEHLEDU

Místní úprava provozu na pozemních komunikacích

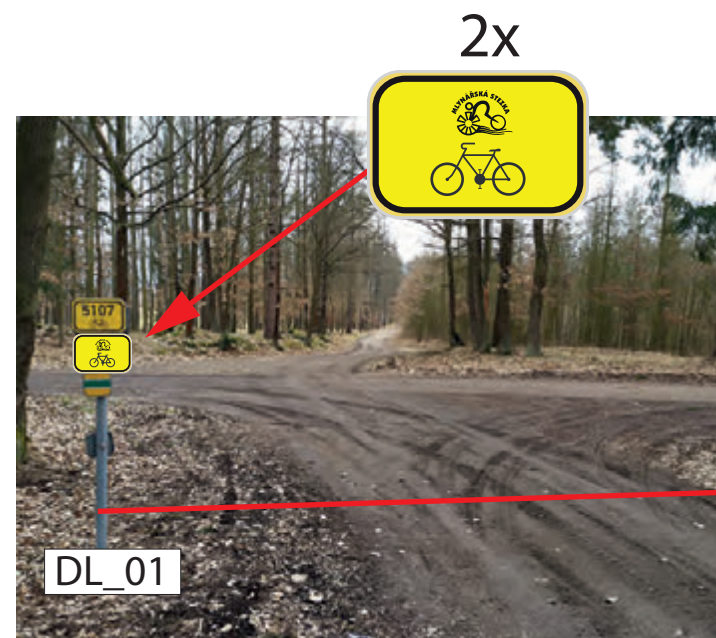
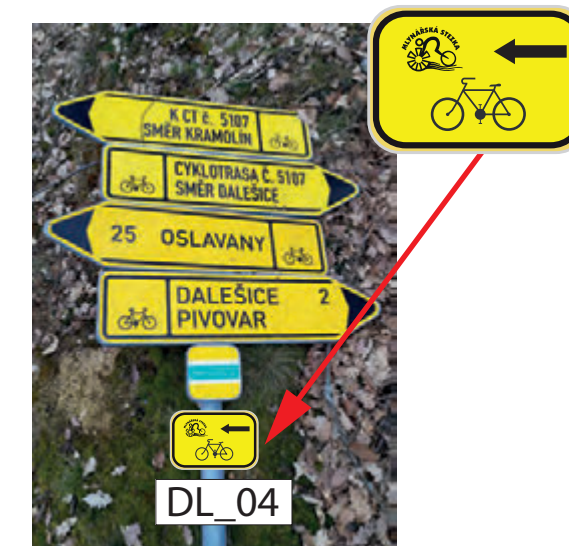
PROJEKTANT:		Partnerství, o.p.s.	
OBJEDNATEL: Kraj Vysočina (IČ 70890749) Žižkova 57, 587 33 Jihlava		IČ 26268817 Údolní 33, 60200 Brno	
OBSAH: Revitalizace a rozvoj cykloturistické trasy Mlynářská stezka - II. etapa Směrové značení - Dalešice		STUPEŇ PD	DOKUMENTACE MÍSTNÍ ÚPRAVY
		DATUM	06/2023
		ČÍSLO VÝKRESU	24



INSTALACE IS21a (MLYNÁŘSKÁ)
NA STÁVAJÍCÍ SLOUPEK CYKLOTRAS
UMÍSTĚNÍ MEZI STÁVAJÍCÍ ZNAČENÍ



INSTALACE IS21b (MLYNÁŘSKÁ) NA STÁVAJÍCÍ SLOUPEK CYKLOTRAS
OPRAVA INSTALACE SLOUPKU (VYVRÁCENÝ) NOVOU BETONÁŽÍ DO ZEMNÍ BETONOVÉ PATKY
UMÍSTĚNÍ POD STÁVAJÍCÍ ZNAČENÍ



INSTALACE 2x IS21a (MLYNÁŘSKÁ)
NA STÁVAJÍCÍ SLOUPEK CYKLOTRAS
UMÍSTĚNÍ MEZI STÁVAJÍCÍ ZNAČENÍ



INSTALACE IS21c (MLYNÁŘSKÁ)
NA STÁVAJÍCÍ SLOUPEK CYKLOTRAS
UMÍSTĚNÍ MEZI STÁVAJÍCÍ ZNAČENÍ


Místní úprava provozu na pozemních komunikacích

PROJEKTANT:		Partnerství, o.p.s.	
OBJEDNATEL: Kraj Vysočina (IČ 70890749) Žižkova 57, 587 33 Jihlava		IČ 26268817 Údolní 33, 60200 Brno	
OBSAH: Revitalizace a rozvoj cykloturistické trasy Mlynářská stezka - II. etapa Směrové značení - Dalešice	STUPEŇ PD	DOKUMENTACE MÍSTNÍ ÚPRAVY	
	DATUM	06/2023	
	ČÍSLO VÝKRESU	24.1	

2x



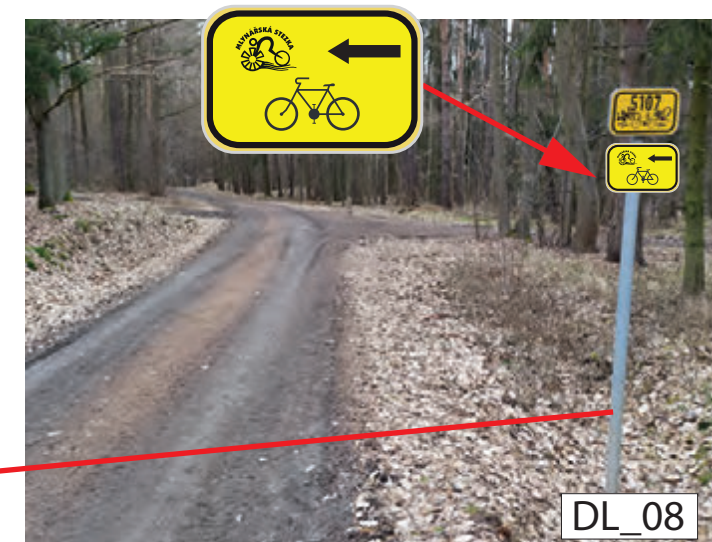
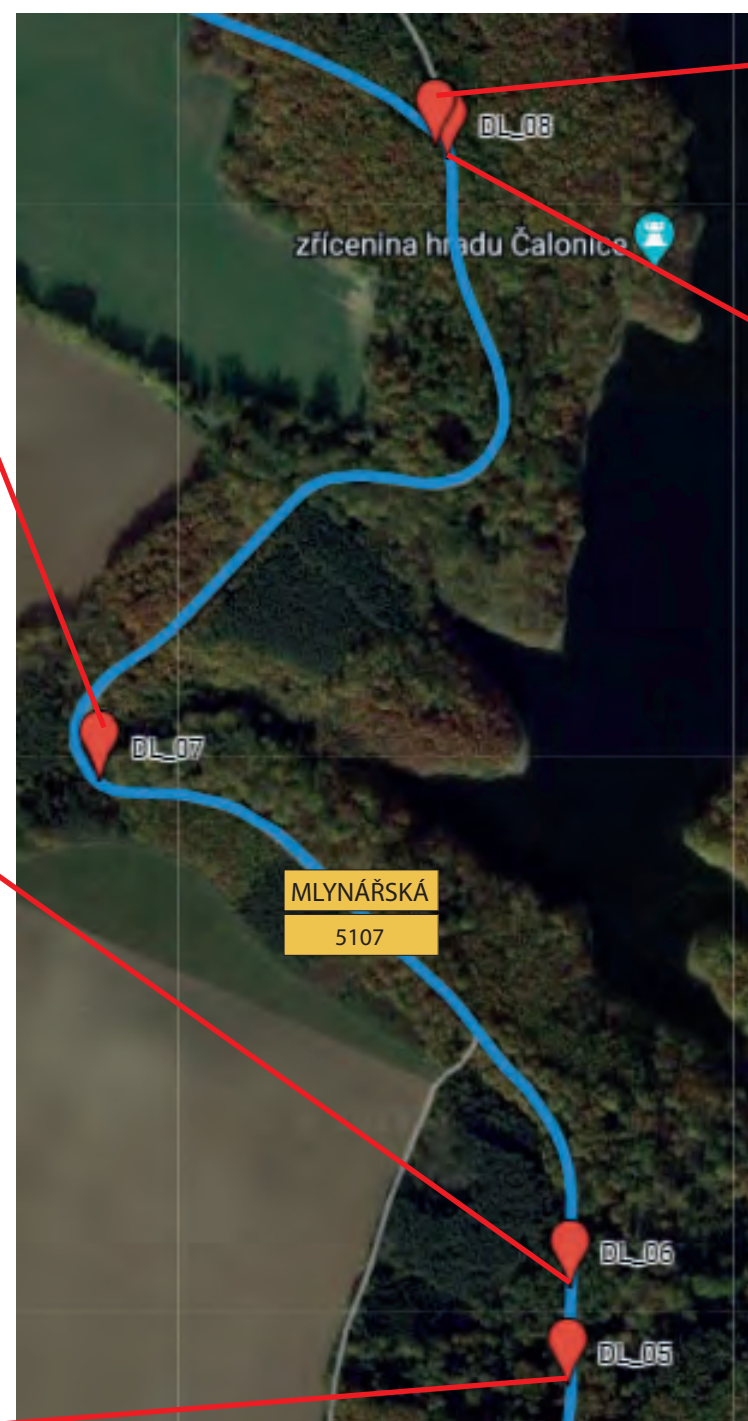
INSTALACE 2x IS21a (MLYNÁŘSKÁ), NA STÁVAJÍCÍ SLOUPEK CYKLOTRAS
UMÍSTĚNÍ MEZI STÁVAJÍCÍ ZNAČENÍ, IS21b (5107) A IS21c (5107) POSUNOUT DOLŮ



INSTALACE IS21a (MLYNÁŘSKÁ), NA STÁVAJÍCÍ SLOUPEK CYKLOTRAS
UMÍSTĚNÍ POD STÁVAJÍCÍ ZNAČENÍ



INSTALACE IS21a (MLYNÁŘSKÁ), NA STÁVAJÍCÍ SLOUPEK CYKLOTRAS
UMÍSTĚNÍ POD STÁVAJÍCÍ ZNAČENÍ



INSTALACE IS21b (MLYNÁŘSKÁ)
NA STÁVAJÍCÍ SLOUPEK CYKLOTRAS
UMÍSTĚNÍ POD STÁVAJÍCÍ ZNAČENÍ



INSTALACE IS21c (MLYNÁŘSKÁ)
NA NOVÝ SLOUPEK V ZEMNÍ BETONOVÉ PATCE,
POZEMEK: PARC. č. 707, K. Ú. DALEŠICE (LESY ČR)

Místní úprava provozu na pozemních komunikacích

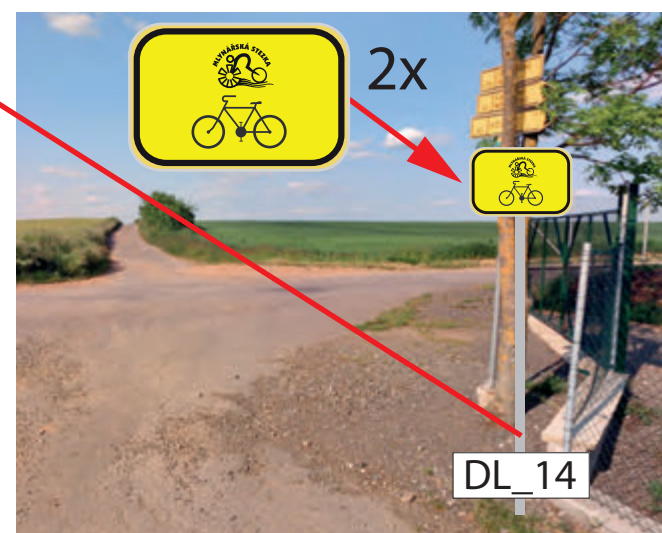
PROJEKTANT:		Partnerství, o.p.s.	
OBJEDNATEL: Kraj Vysočina (IČ 70890749) Žižkova 57, 587 33 Jihlava		IČ 26268817 Údolní 33, 60200 Brno	
OBSAH: Revitalizace a rozvoj cykloturistické trasy Mlynářská stezka - II. etapa Směrové značení - Dalešice	STUPEŇ PD	DOKUMENTACE MÍSTNÍ ÚPRAVY	
	DATUM	06/2023	
	ČÍSLO VÝKRESU	24.2	



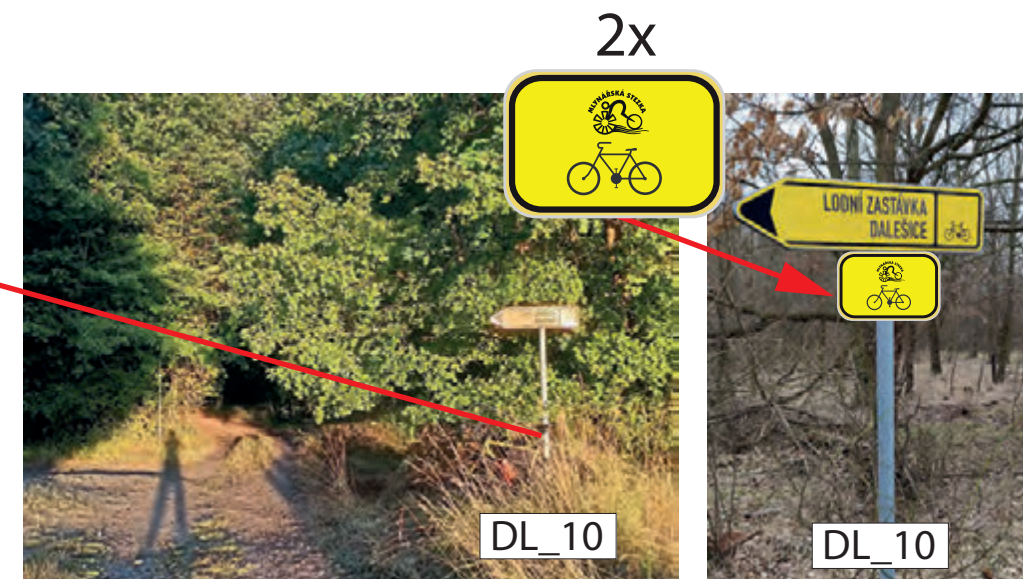
INSTALACE IS21b (MLYNÁŘSKÁ)
NA STÁVAJÍCÍ SLOUPEK CYKLOTRASY
UMÍSTĚNÍ POD STÁVAJÍCÍ ZNAČENÍ
OŘEZ VĚTVÍ



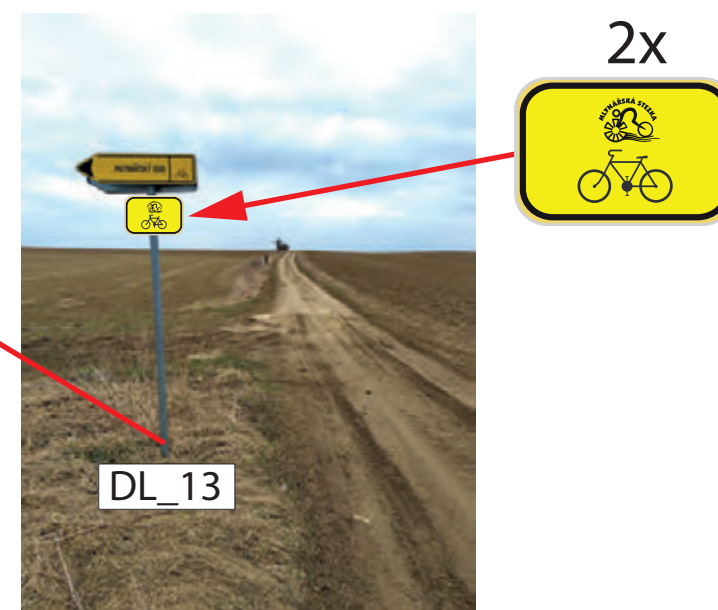
INSTALACE IS21c (MLYNÁŘSKÁ)
NA STÁVAJÍCÍ SLOUPEK CYKLOTRASY
UMÍSTĚNÍ POD STÁVAJÍCÍ ZNAČENÍ



INSTALACE 2x IS21a (MLYNÁŘSKÁ), V OBOU SMĚRECH
NA NOVÝ SLOUPEK V KOTEVNÍ PATCE
POZEMEK: PARC. č. 748/2, K. Ú. DALEŠICE (MĚSTYS DALEŠICE)



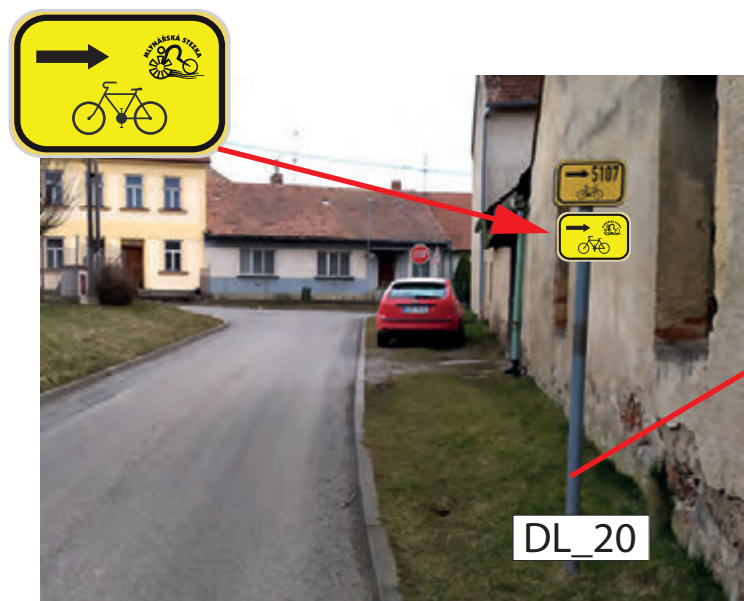
INSTALACE 2x IS21a (MLYNÁŘSKÁ)
NA STÁVAJÍCÍ SPOLEČNÝ SLOUPEK PRO OBA SMĚRY
UMÍSTĚNÍ POD STÁVAJÍCÍ ZNAČENÍ



INSTALACE 2x IS21a (MLYNÁŘSKÁ)
NA STÁVAJÍCÍ SPOLEČNÝ SLOUPEK PRO OBA SMĚRY
UMÍSTĚNÍ POD STÁVAJÍCÍ ZNAČENÍ

Místní úprava provozu na pozemních komunikacích

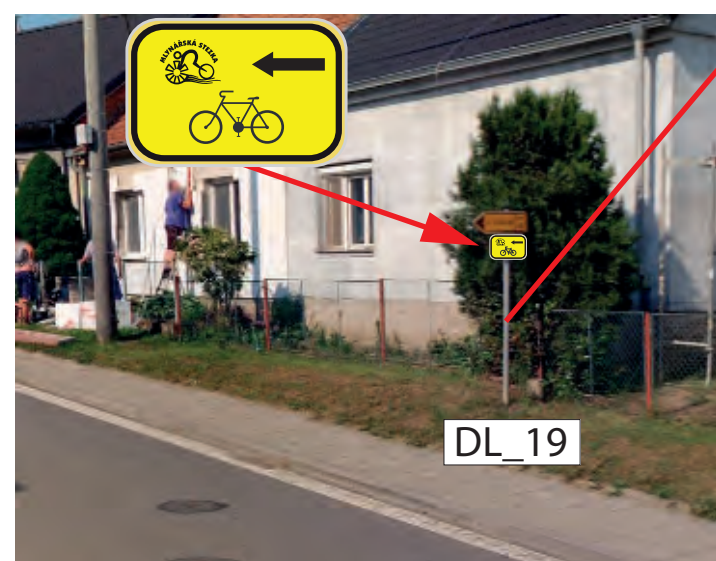
PROJEKTANT:		Partnerství, o.p.s.	
OBJEDNATEL: Kraj Vysočina (IČ 70890749) Žižkova 57, 587 33 Jihlava		IČ 26268817 Údolní 33, 60200 Brno	
OBSAH: Revitalizace a rozvoj cykloturistické trasy Mlynářská stezka - II. etapa Směrové značení - Dalešice	STUPEŇ PD	DOKUMENTACE MÍSTNÍ ÚPRAVY	
	DATUM	06/2023	
	ČÍSLO VÝKRESU	24.3	




INSTALACE IS21c (MLYNÁŘSKÁ)
NA STÁVAJÍCÍ SLOUPEK CYKLOTRASY
UMÍSTĚNÍ POD STÁVAJÍCÍ ZNAČENÍ



INSTALACE IS21c (MLYNÁŘSKÁ)
NA STÁVAJÍCÍ SLOUPEK CYKLOTRASY
UMÍSTĚNÍ POD STÁVAJÍCÍ ZNAČENÍ



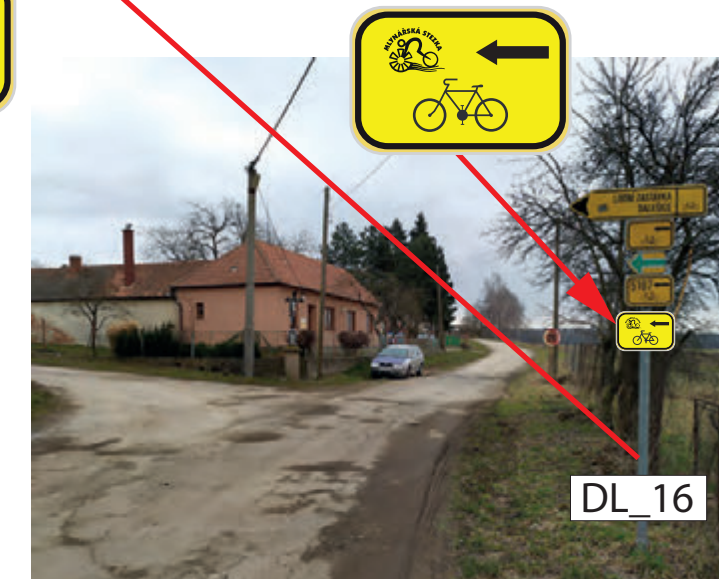
INSTALACE IS21b (MLYNÁŘSKÁ)
NA STÁVAJÍCÍ SLOUPEK CYKLOTRASY
UMÍSTĚNÍ POD STÁVAJÍCÍ ZNAČENÍ



INSTALACE IS21b (MLYNÁŘSKÁ),
NA NOVÝ SLOUPEK V KOTEVNÍ PATCE,
POZEMEK: PARC. č. 736/9, K. Ú. DALEŠICE
(MĚSTYS DALEŠICE)



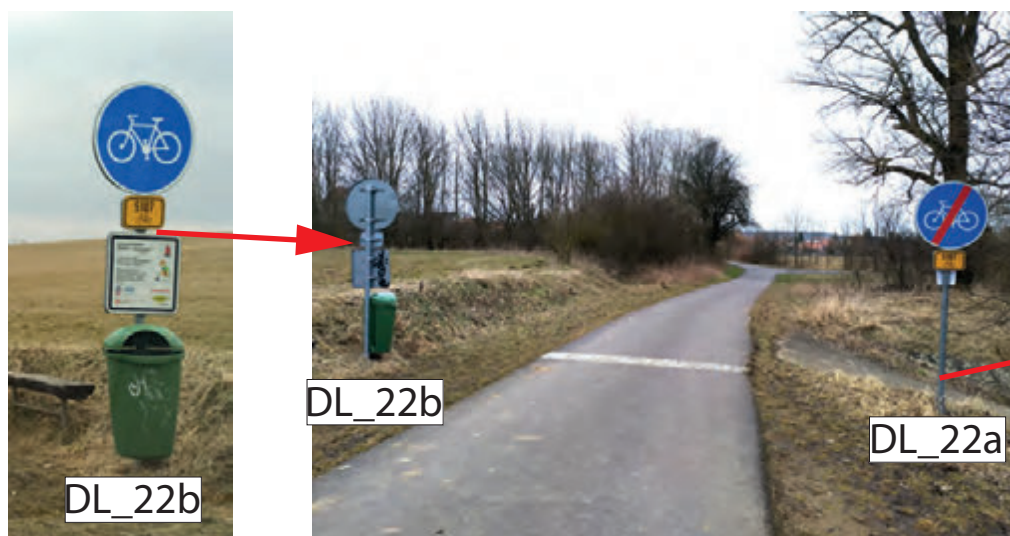
INSTALACE IS21c (MLYNÁŘSKÁ)
NA DŘEVĚNÝ SLOUP
UMÍSTĚNÍ POD STÁVAJÍCÍ ZNAČENÍ



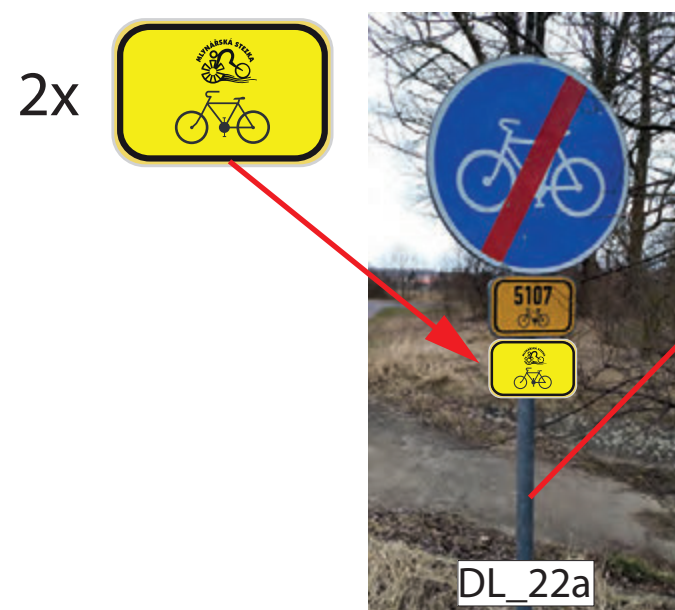
INSTALACE IS21b (MLYNÁŘSKÁ)
NA STÁVAJÍCÍ SLOUPEK CYKLOTRASY
UMÍSTĚNÍ POD STÁVAJÍCÍ ZNAČENÍ

Místní úprava provozu na pozemních komunikacích

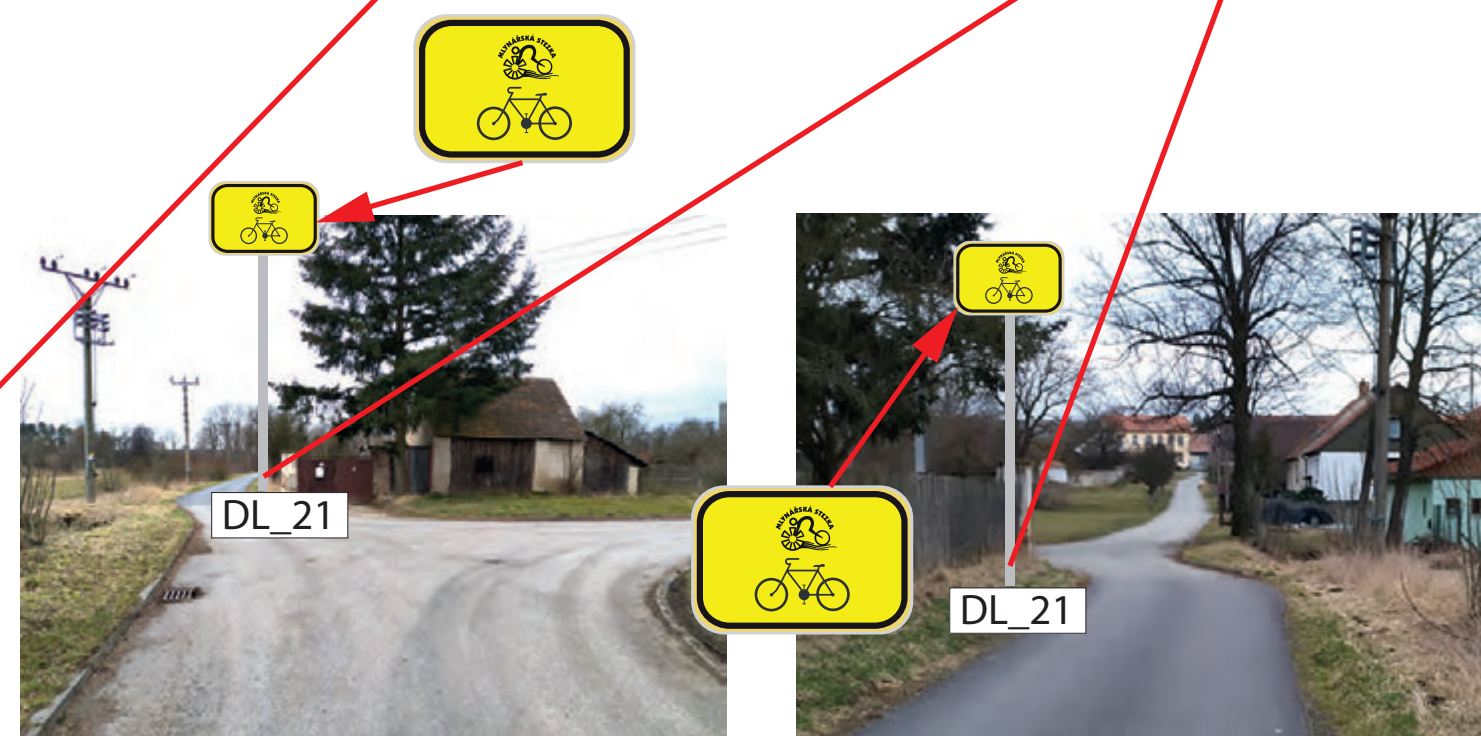
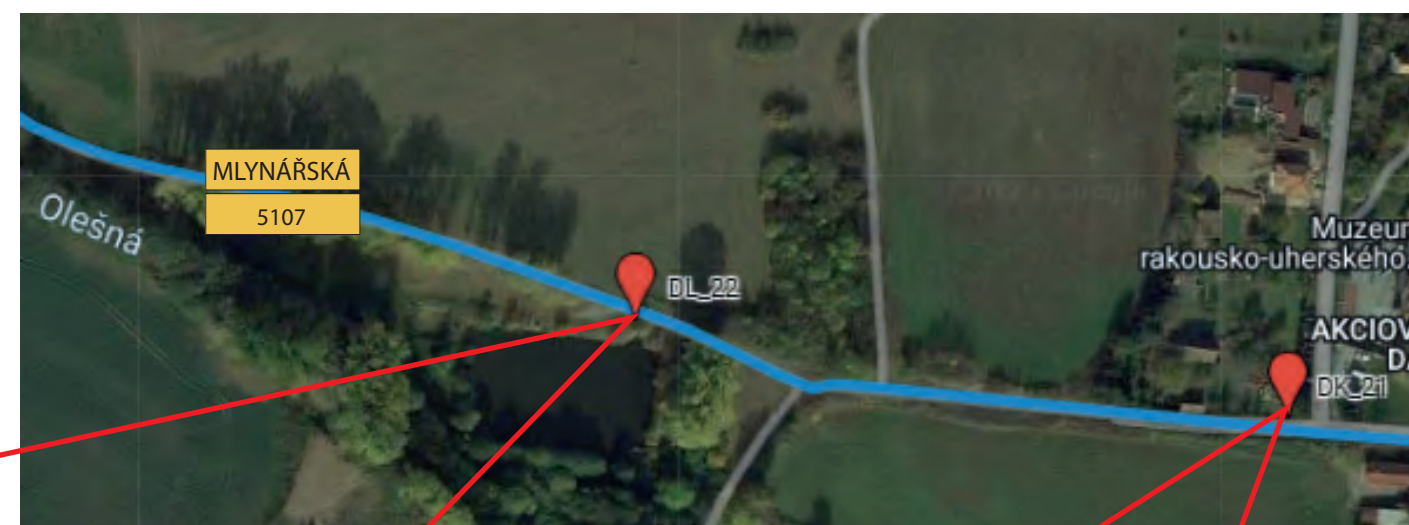
PROJEKTANT:		Partnerství, o.p.s.	
OBJEDNATEL:	Kraj Vysočina (IČ 70890749) Žižkova 57, 587 33 Jihlava	IČ 26268817 Údolní 33, 60200 Brno	
OBSAH: Revitalizace a rozvoj cykloturistické trasy Mlynářská stezka - II. etapa Směrové značení - Dalešice	STUPEŇ PD	DOKUMENTACE MÍSTNÍ ÚPRAVY	
	DATUM	06/2023	
	ČÍSLO VÝKRESU	24.4	



INSTALACE IS21a (MLYNÁŘSKÁ)
NA STÁVAJÍCÍ SLOUPEK DZ C8a
UMÍSTĚNÍ POD STÁVAJÍCÍ ZNAČENÍ




INSTALACE IS21a (MLYNÁŘSKÁ)
NA STÁVAJÍCÍ SLOUPEK DZ C8b
UMÍSTĚNÍ POD STÁVAJÍCÍ ZNAČENÍ



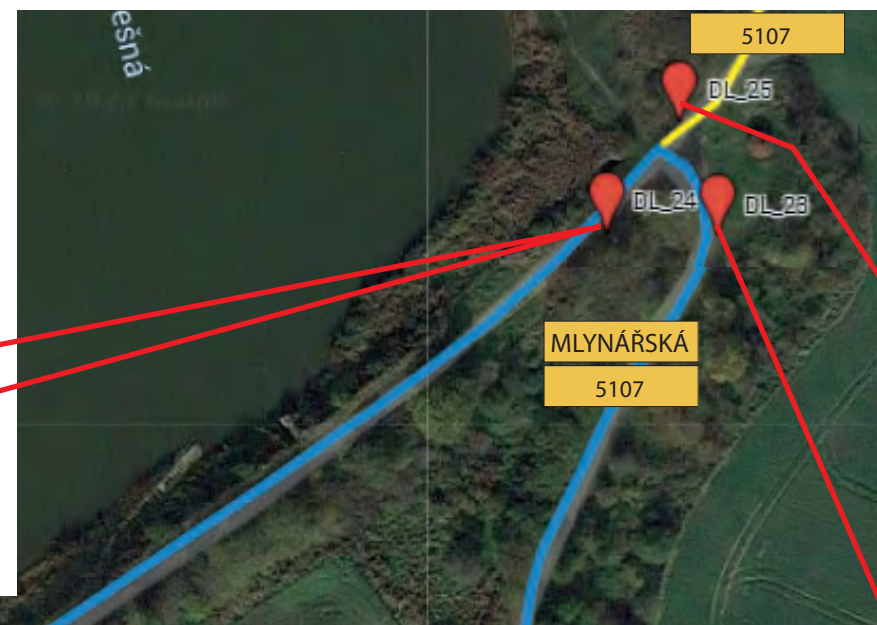
INSTALACE 2x IS21a (MLYNÁŘSKÁ),
NA NOVÝ SPOLEČNÝ SLOUPEK PRO OBA SMĚRY V KOTEVNÍ PATCE
POZEMEK: PARC. č. 787/1, K. Ú. DALEŠICE, (MĚSTYS DALEŠICE)

Místní úprava provozu na pozemních komunikacích

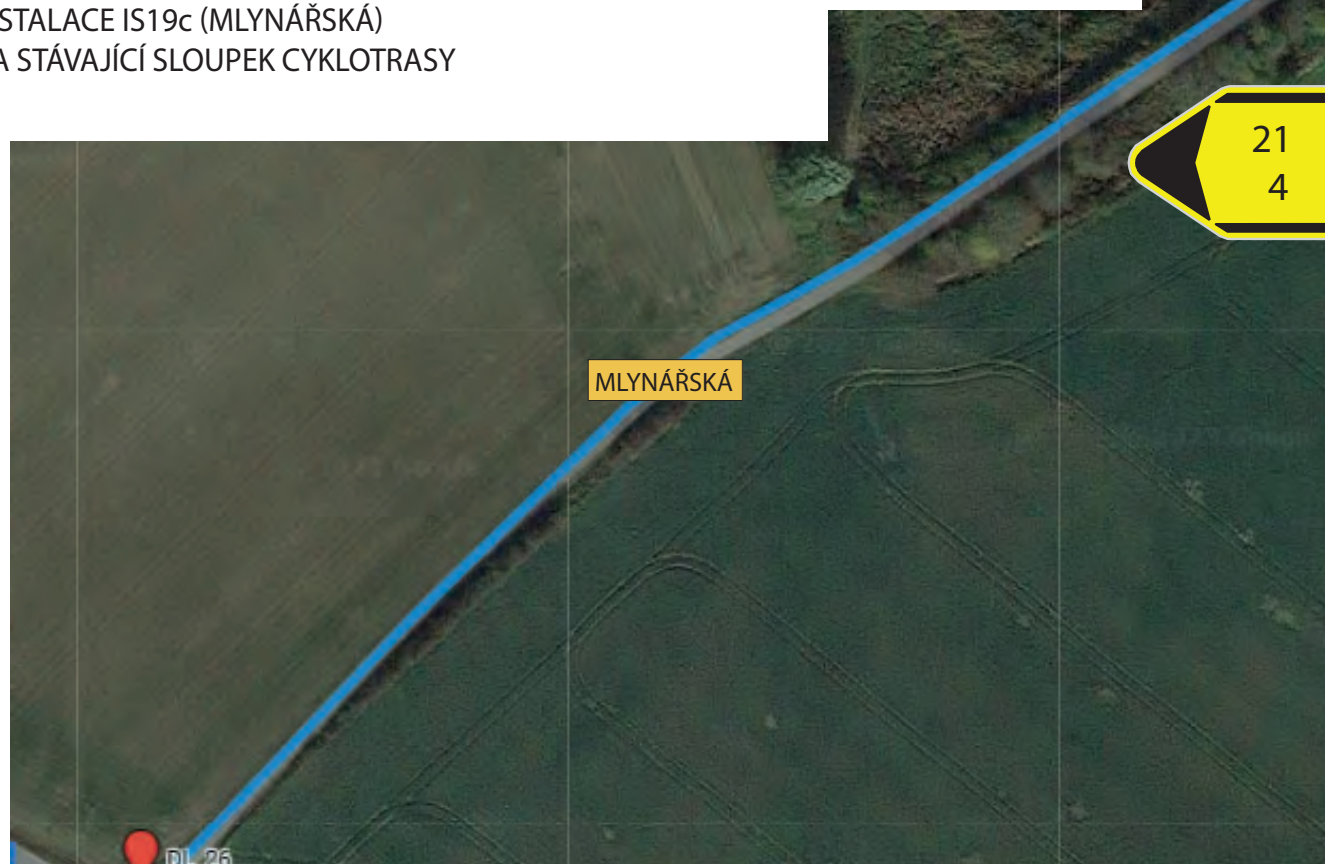
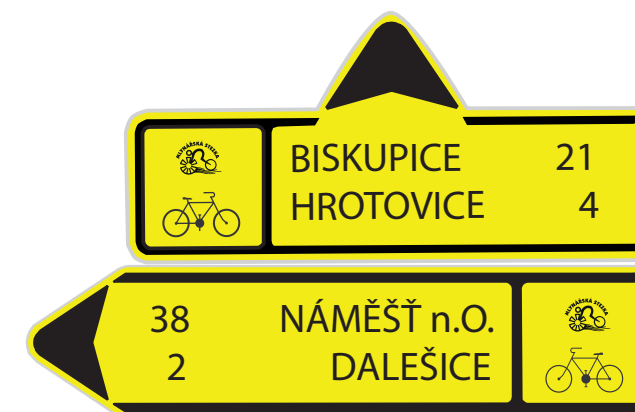
PROJEKTANT:		Partnerství, o.p.s.	
OBJEDNATEL: Kraj Vysočina (IČ 70890749) Žižkova 57, 587 33 Jihlava		IČ 26268817 Údolní 33, 60200 Brno	
OBSAH: Revitalizace a rozvoj cykloturistické trasy Mlynářská stezka - II. etapa Směrové značení - Dalešice	STUPEŇ PD	DOKUMENTACE MÍSTNÍ ÚPRAVY	
	DATUM	06/2023	
	ČÍSLO VÝKRESU	24.5	



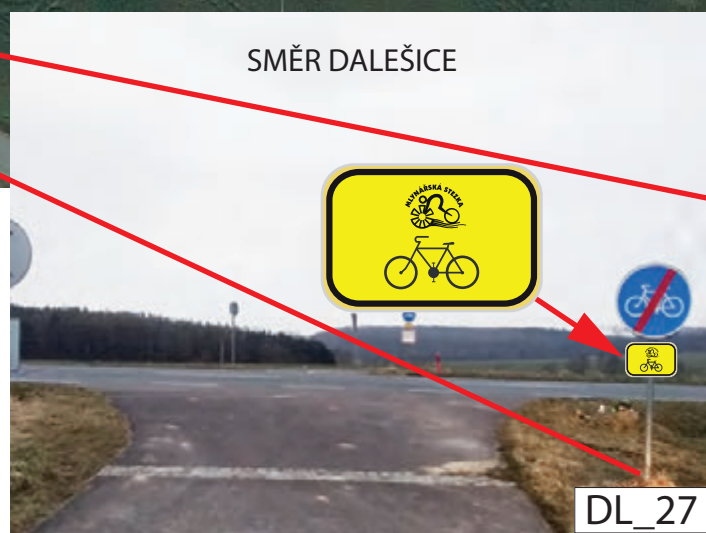
INSTALACE IS19c (MLYNÁŘSKÁ)
NA STÁVAJÍCÍ SLOUPEK CYKLOTRASY



INSTALACE IS19a (MLYNÁŘSKÁ) A IS19b (MLYNÁŘSKÁ)
ZE SMĚRU CYKLOTRASY 5107
NA NOVÝ SPOLEČNÝ SLOUPEK V KOTEVNÍ PATCE,
POZEMEK: PARC. č. 781/3, K. Ú. DALEŠICE (MĚSTYS DALEŠICE)



INSTALACE IS19b (MLYNÁŘSKÁ),
NA NOVÝ SLOUPEK V KOTEVNÍ PATCE
POZEMEK: PARC. č. 781/2, K. Ú. DALEŠICE (MĚSTYS DALEŠICE)



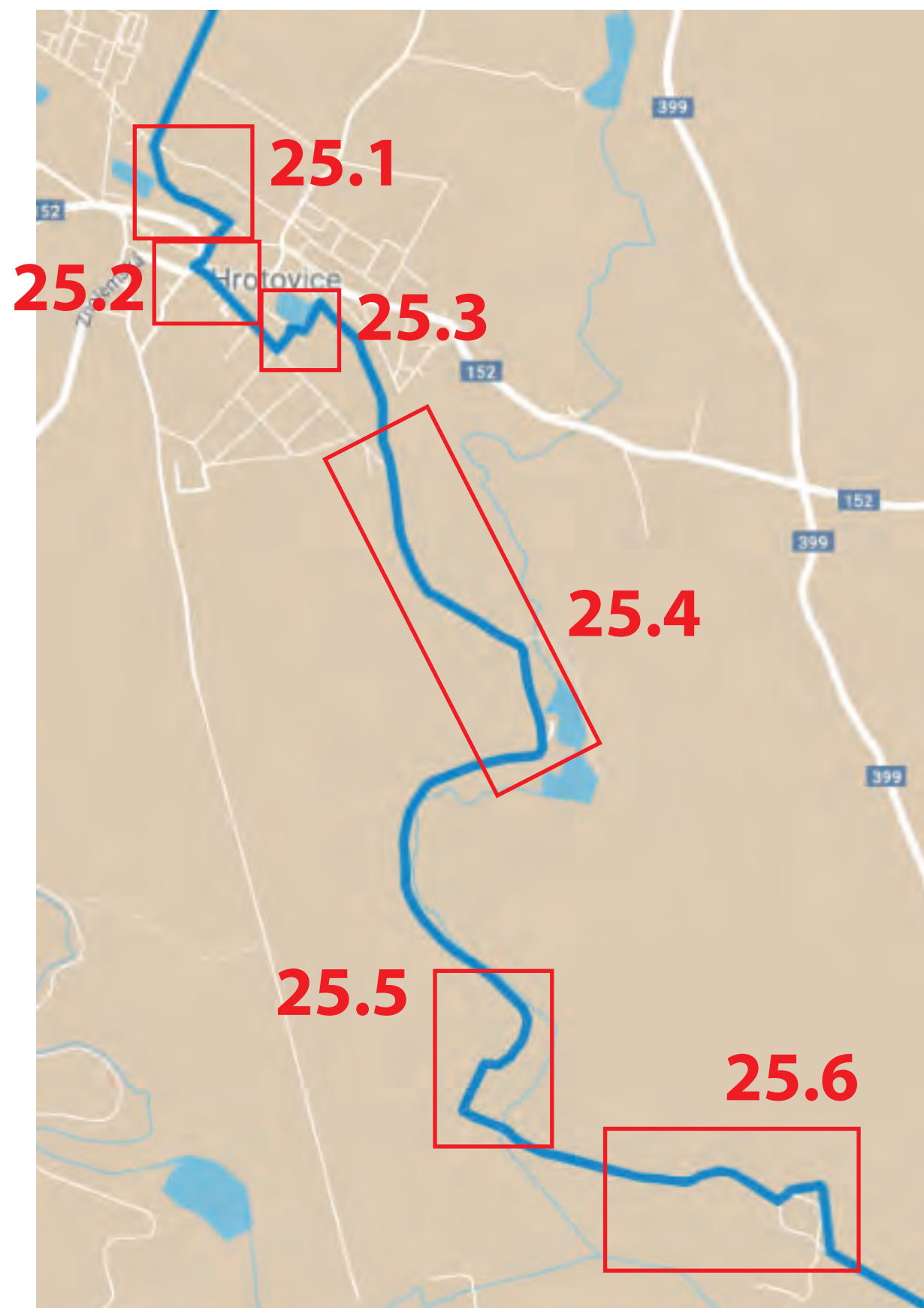
INSTALACE IS21a (MLYNÁŘSKÁ)
NA STÁVAJÍCÍ SLOUPEK DZ C8b
POD STÁVAJÍCÍ ZNAČENÍ



INSTALACE IS21a (MLYNÁŘSKÁ)
NA STÁVAJÍCÍ SLOUPEK DZ C8b
POD STÁVAJÍCÍ ZNAČENÍ

Místní úprava provozu na pozemních komunikacích

PROJEKTANT:		Partnerství, o.p.s.	
OBJEDNATEL:	Kraj Vysočina (IČ 70890749) Žižkova 57, 587 33 Jihlava	IČ 26268817 Údolní 33, 60200 Brno	
OBSAH:	Revitalizace a rozvoj cykloturistické trasy Mlynářská stezka - II. etapa Směrové značení - Dalešice		
	STUPEŇ PD	DOKUMENTACE MÍSTNÍ ÚPRAVY	
	DATUM	06/2023	
	ČÍSLO VÝKRESU	24.6	



HROTOVICE

KLAD LISTŮ MAPOVÝCH PŘÍLOH
NÁVRHU SMĚROVÉHO ZNAČENÍ

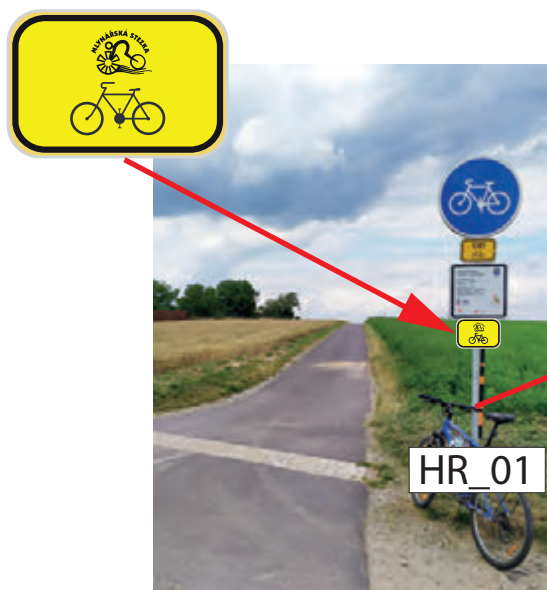
LEGENDA MAPOVÝCH PŘÍLOH:

- MLYNÁŘSKÁ STEZKA
- STÁVAJÍCÍ VYZNAČENÉ CYKLOTRASY
- LOKACE A NÁZEV SESTAVY
HR_01 SMĚROVÉHO ZNAČENÍ

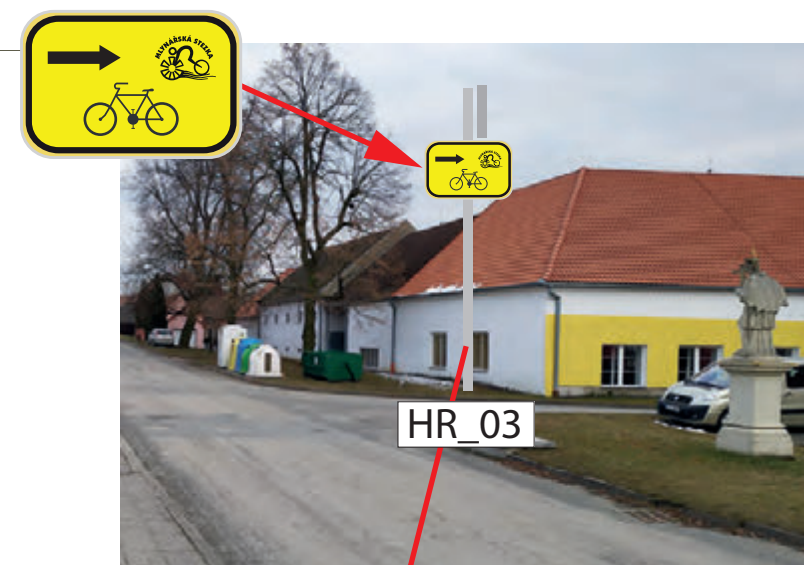
PODROBNÉ INFORMACE K UMÍSTĚNÍ ZNAČENÍ
A ROZPIS MATERIÁLU A PRACÍ S POPISEM
JE UVEDEN V TABULKOVÉM PŘEHLEDU

Místní úprava provozu na pozemních komunikacích

PROJEKTANT:		Partnerství, o.p.s.	
OBJEDNATEL: Kraj Vysočina (IČ 70890749) Žižkova 57, 587 33 Jihlava		IČ 26268817 Údolní 33, 60200 Brno	
OBSAH: Revitalizace a rozvoj cykloturistické trasy Mlynářská stezka - II. etapa Směrové značení - Hrotovice	STUPEŇ PD	DOKUMENTACE MÍSTNÍ ÚPRAVY	
	DATUM	06/2023	
	ČÍSLO VÝKRESU	25	



INSTALACE IS21a (MLYNÁŘSKÁ)
NA STÁVAJÍCÍ SLOUPEK DZ C8a



HR_03



HR_03

INSTALACE IS21b (MLYNÁŘSKÁ) A IS21c (MLYNÁŘSKÁ)
NA NOVÝ SPOLEČNÝ SLOUPEK V KOTEVNÍ PATCE,
POZEMEK: PARC. č. 883/1, K. Ú. HROTOVICE,
(MĚSTO HROTOVICE)



HR_02



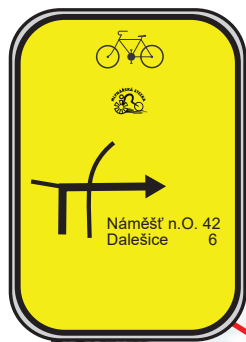
HR_02

INSTALACE IS21a (MLYNÁŘSKÁ)
NA SLOUPEK CYKLOTRASY (5107) POD STÁVAJÍCÍ ZNAČENÍ



Místní úprava provozu na pozemních komunikacích

PROJEKTANT:		Partnerství, o.p.s.	
OBJEDNATEL: Kraj Vysočina (IČ 70890749) Žižkova 57, 587 33 Jihlava		IČ 26268817 Údolní 33, 60200 Brno	
OBSAH: Revitalizace a rozvoj cykloturistické trasy Mlynářská stezka - II. etapa Směrové značení - Hrotovice	STUPEŇ PD	DOKUMENTACE MÍSTNÍ ÚPRAVY	
	DATUM	06/2023	
	ČÍSLO VÝKRESU	25.1	



HR_07

INSTALACE IS20 (MLYNÁŘSKÁ))
NA SLOUPEK DOPRAVNÍHO ZNAČENÍ (PARKOVIŠTĚ)
UMÍSTĚNÍ POD STÁVAJÍCÍ ZNAČENÍ)



HR_06

INSTALACE IS21a (MLYNÁŘSKÁ)
NA SLOUP VEŘEJNÉHO OSVĚTLENÍ
UMÍSTĚNÍ POD STÁVAJÍCÍ DZ



HR_05

INSTALACE IS21a (MLYNÁŘSKÁ))
NA SLOUPEK DOPRAVNÍHO ZNAČENÍ
Z RUBU POD STÁVAJÍCÍ DZ E2b
(DODATKOVÁ TABULKA TVAR KŘIŽOVATKY)



HR_04

INSTALACE IS20 (MLYNÁŘSKÁ))
NA NOVÝ SLOUPEK V KOTEVNÍ PATCE,
POZEMEK: PARC. č. 883/1, K. Ú. HROTOVICE,
(MĚSTO HROTOVICE)



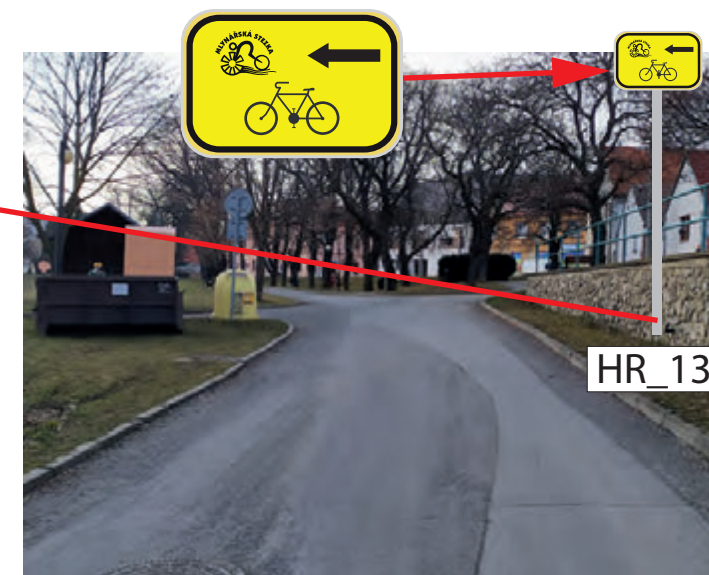
Místní úprava provozu na pozemních komunikacích

PROJEKTANT:		Partnerství, o.p.s.	
OBJEDNATEL: Kraj Vysočina (IČ 70890749) Žižkova 57, 587 33 Jihlava		IČ 26268817 Údolní 33, 60200 Brno	
OBSAH: Revitalizace a rozvoj cykloturistické trasy Mlynářská stezka - II. etapa Směrové značení - Hrotovice	STUPEŇ PD	DOKUMENTACE MÍSTNÍ ÚPRAVY	
	DATUM	06/2023	
	ČÍSLO VÝKRESU	25.2	

INSTALACE IS21b (MLYNÁŘSKÁ),
NA SLOUP VEŘEJNÉHO OSVĚTLENÍ

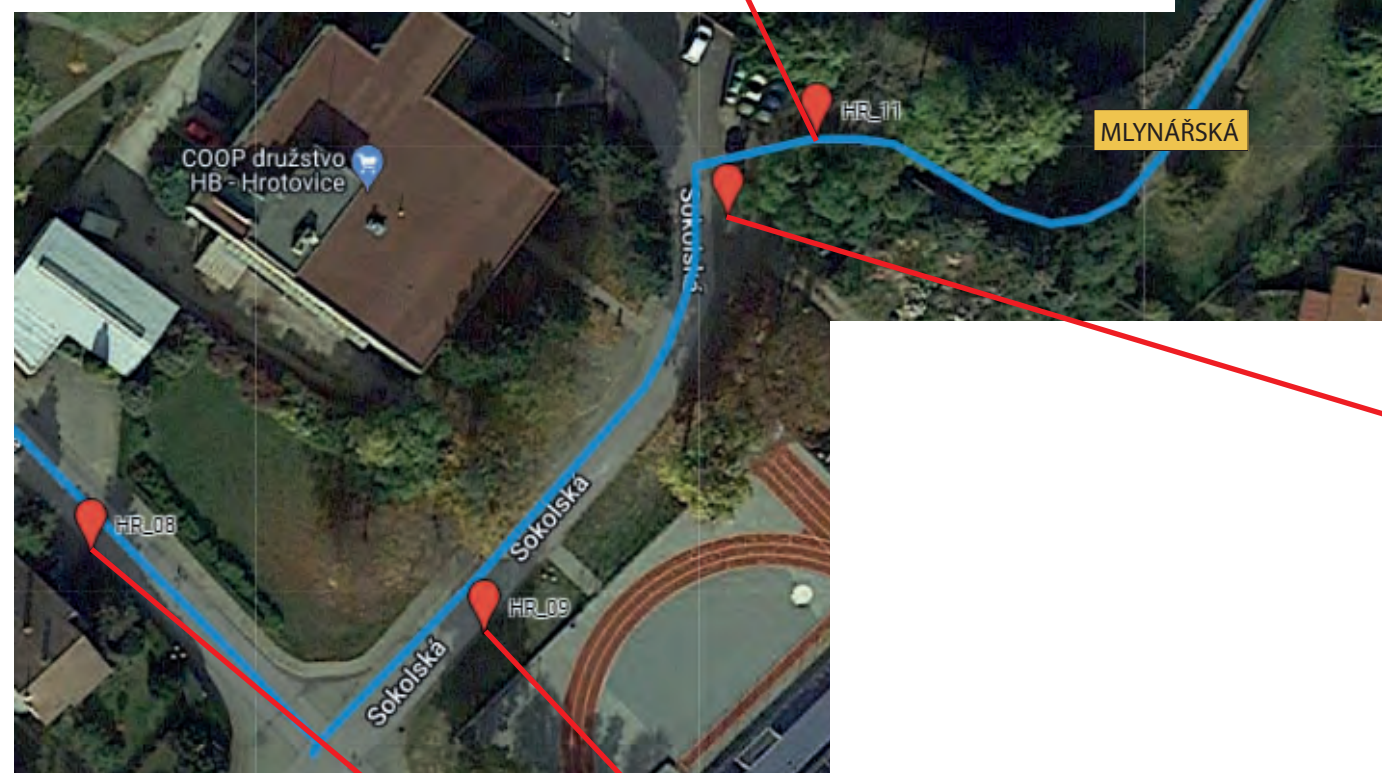


HR_11



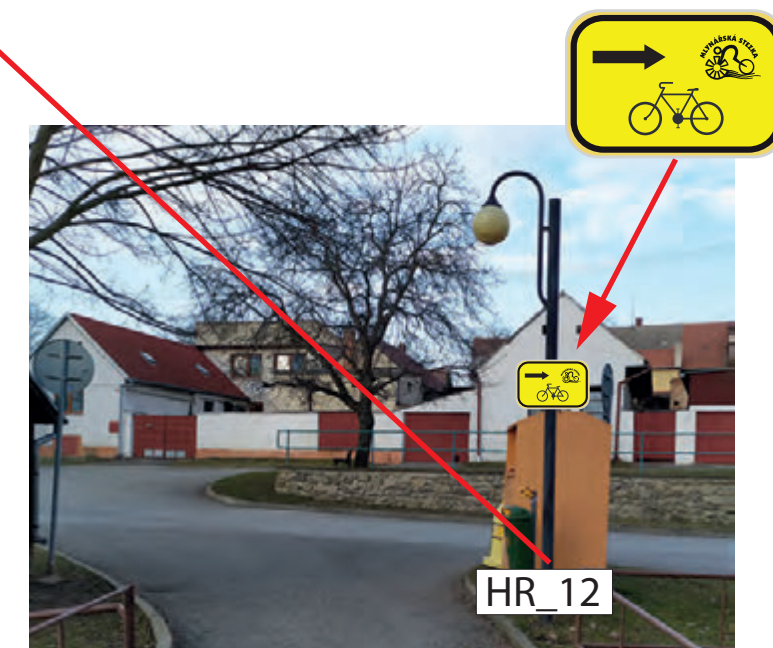
HR_13

INSTALACE IS21b (MLYNÁŘSKÁ))
NA NOVÝ SLOUPEK V KOTEVNÍ PATCE,
POZEMEK: PARC. č. 883/1, K. Ú. HROTOVICE,
(MĚSTO HROTOVICE)



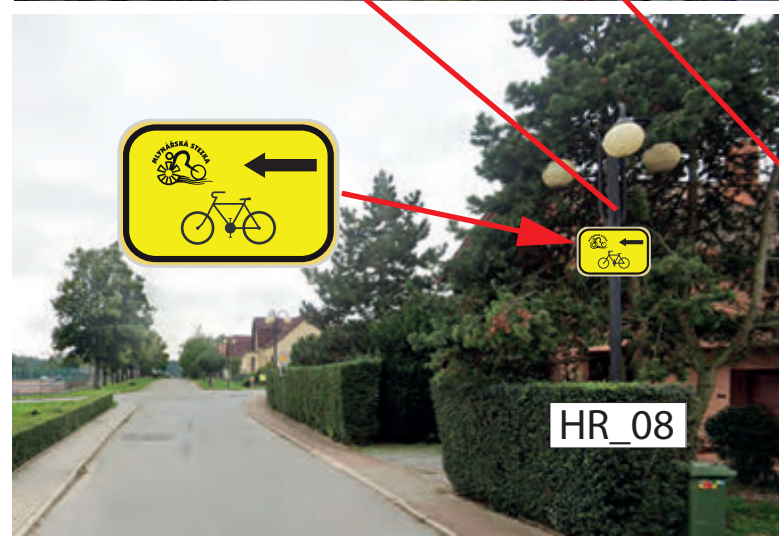
HR_10

INSTALACE IS21c (MLYNÁŘSKÁ),
NA SLOUP VEŘEJNÉHO OSVĚTLENÍ



HR_12

INSTALACE IS21c (MLYNÁŘSKÁ),
NA SLOUP VEŘEJNÉHO OSVĚTLENÍ



HR_08

INSTALACE IS21b (MLYNÁŘSKÁ),
NA SLOUP VEŘEJNÉHO OSVĚTLENÍ



HR_09

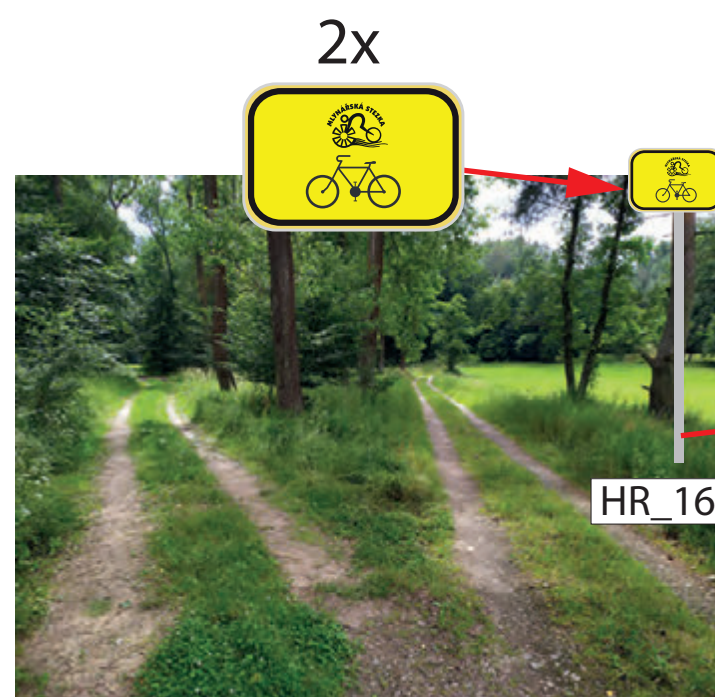
INSTALACE IS21c (MLYNÁŘSKÁ),
NA SLOUP VEŘEJNÉHO OSVĚTLENÍ

Místní úprava provozu na pozemních komunikacích

PROJEKTANT:		Partnerství, o.p.s.	
OBJEDNATEL: Kraj Vysočina (IČ 70890749) Žižkova 57, 587 33 Jihlava		IČ 26268817 Údolní 33, 60200 Brno	
OBSAH: Revitalizace a rozvoj cykloturistické trasy Mlynářská stezka - II. etapa Směrové značení - Hrotovice	STUPEŇ PD	DOKUMENTACE MÍSTNÍ ÚPRAVY	
	DATUM	06/2023	
	ČÍSLO VÝKRESU	25.3	



2x
INSTALACE 2x IS21a (MLYNÁŘSKÁ)
NA NOVÝ SLOUPEK SPOLEČNÝ PRO OBA SMĚRY
POZEMEK : PARCELA Č. 945/1, K. Ú. HROTOVICE
(OBEC MĚSTO HROTOVICE)



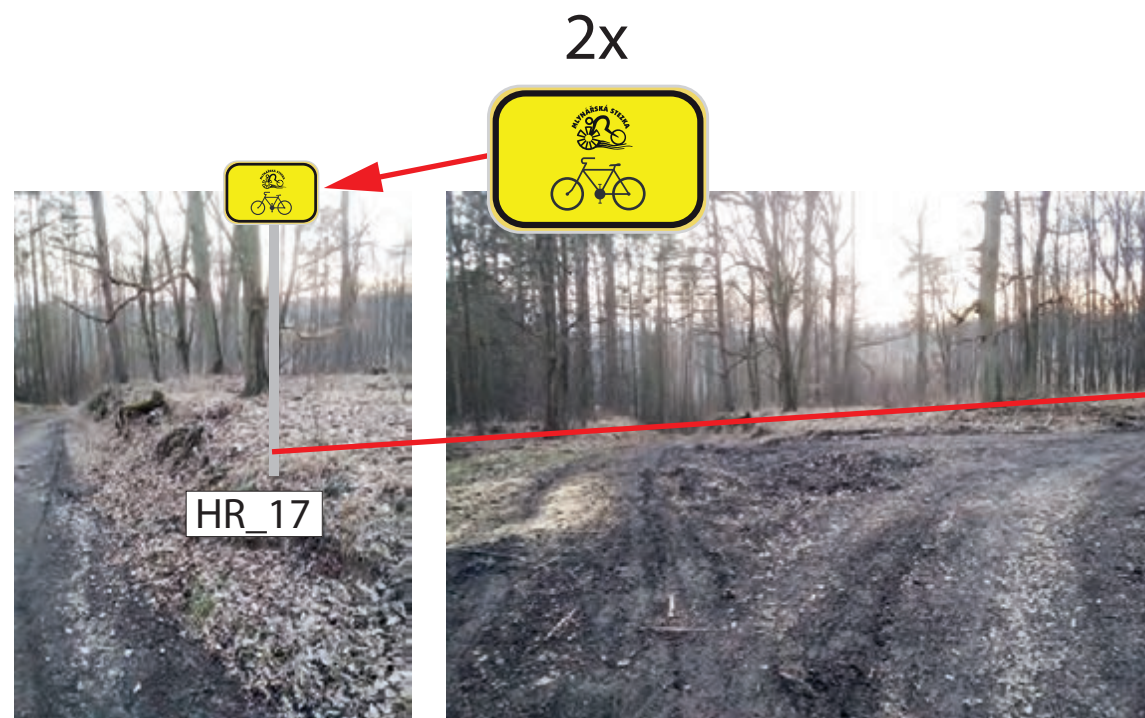
2x
INSTALACE 2x IS21a (MLYNÁŘSKÁ)
NA NOVÝ SLOUPEK SPOLEČNÝ PRO OBA SMĚRY
POZEMEK : PARCELA Č. 945/1, K. Ú. HROTOVICE
(OBEC MĚSTO HROTOVICE)



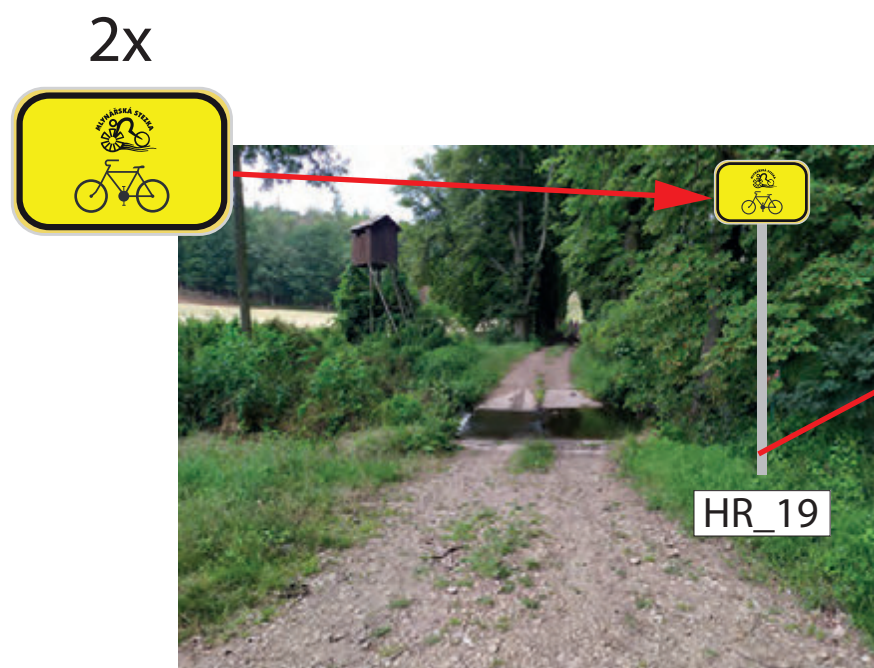
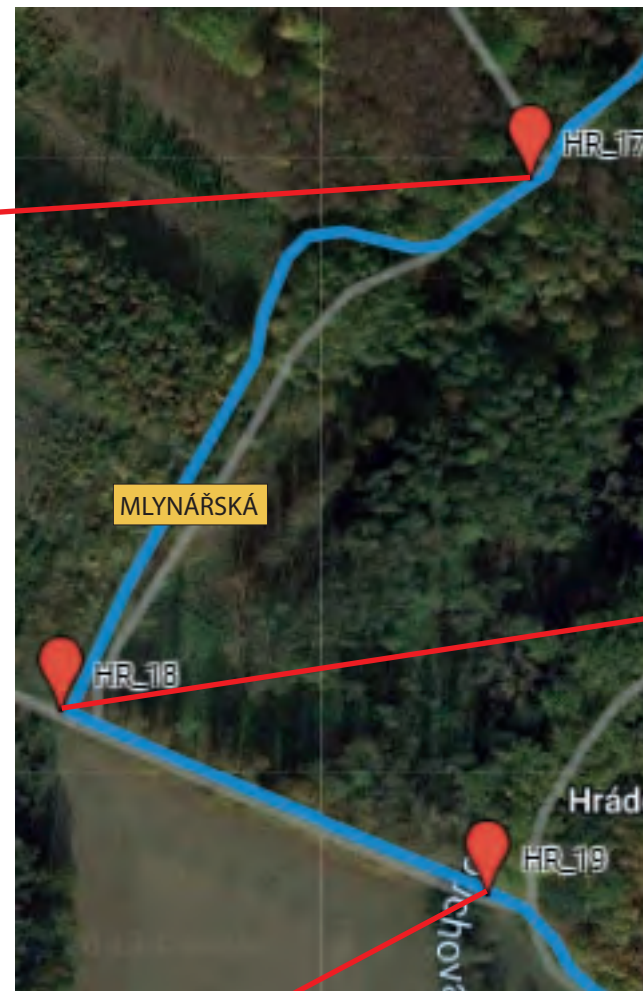
2x
INSTALACE 2x IS21a (MLYNÁŘSKÁ)
NA NOVÝ SLOUPEK SPOLEČNÝ PRO OBA SMĚRY
POZEMEK : PARCELA Č. 944, K. Ú. HROTOVICE
(OBEC MĚSTO HROTOVICE)

Místní úprava provozu na pozemních komunikacích

PROJEKTANT:		Partnerství, o.p.s.	
OBJEDNATEL: Kraj Vysočina (IČ 70890749) Žižkova 57, 587 33 Jihlava		IČ 26268817 Údolní 33, 60200 Brno	
OBSAH: Revitalizace a rozvoj cykloturistické trasy Mlynářská stezka - II. etapa Směrové značení - Hrotovice		STUPEŇ PD	DOKUMENTACE MÍSTNÍ ÚPRAVY
		DATUM	06/2023
		ČÍSLO VÝKRESU	25.4



INSTALACE 2x IS21a (MLYNÁŘSKÁ)
NA NOVÝ SLOUPEK SPOLEČNÝ PRO OBA SMĚRY
POZEMEK : PARCELA Č. 707/1, K. Ú. HROTOVICE (LESY ČR)



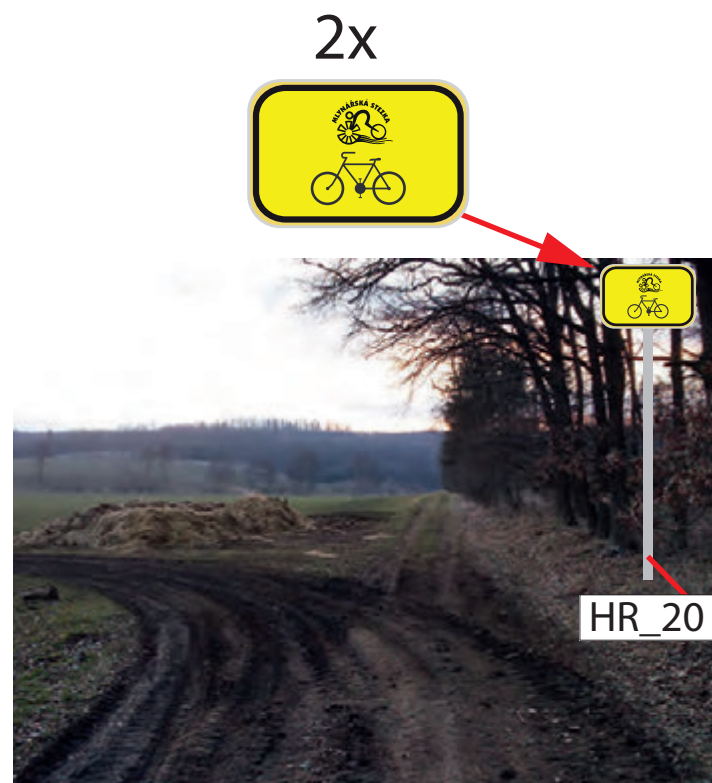
INSTALACE 2x IS21a (MLYNÁŘSKÁ)
NA NOVÝ SLOUPEK SPOLEČNÝ PRO OBA SMĚRY
POZEMEK : PARCELA Č. 947/1, K. Ú. HROTOVICE (OBEC MĚSTO HROTOVICE)



INSTALACE IS21b (MLYNÁŘSKÁ) A IS21c (MLYNÁŘSKÁ)
NA NOVÝ SLOUPEK SPOLEČNÝ PRO OBA SMĚRY
POZEMEK : PARCELA Č. 707/1, K. Ú. HROTOVICE
(LESY ČR)

Místní úprava provozu na pozemních komunikacích

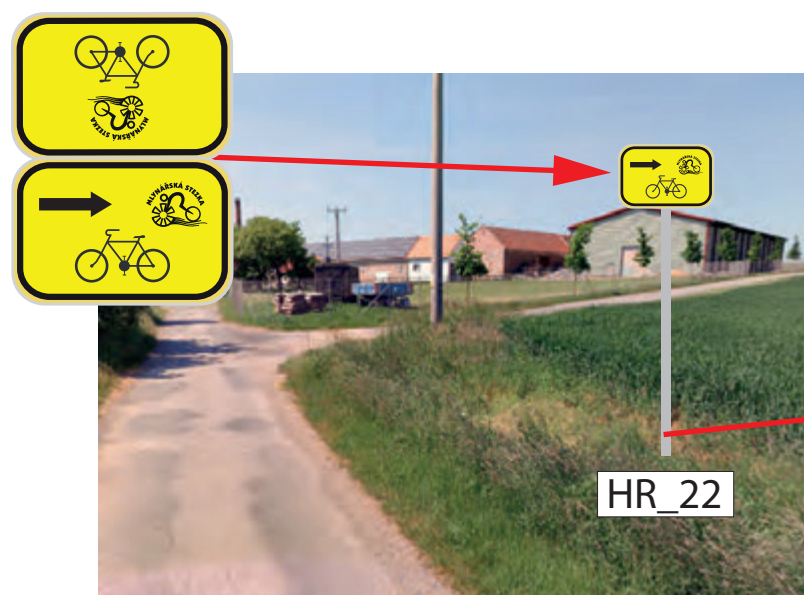
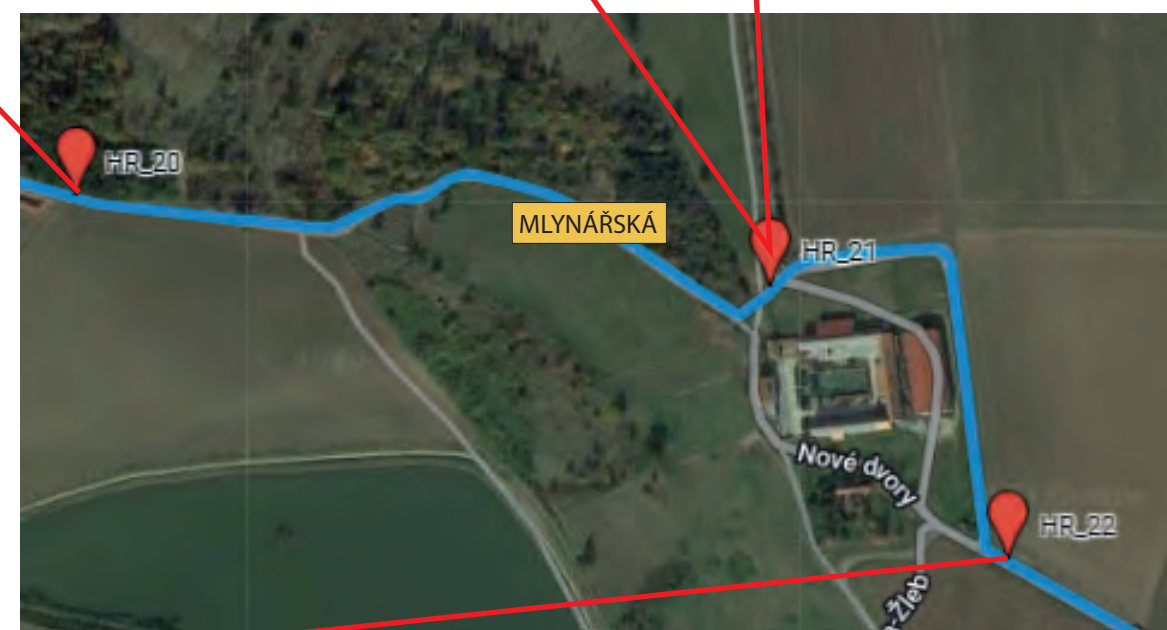
PROJEKTANT:		Partnerství, o.p.s.	
OBJEDNATEL: Kraj Vysočina (IČ 70890749) Žižkova 57, 587 33 Jihlava		IČ 26268817 Údolní 33, 60200 Brno	
OBSAH: Revitalizace a rozvoj cykloturistické trasy Mlynářská stezka - II. etapa Směrové značení - Hrotovice	STUPEŇ PD	DOKUMENTACE MÍSTNÍ ÚPRAVY	
	DATUM	06/2023	
	ČÍSLO VÝKRESU	25.5	



INSTALACE 2x IS21a (MLYNÁŘSKÁ)
NA NOVÝ SLOUPEK PRO OBA SMĚRY
POZEMEK : PARCELA Č. 947/1, K. Ú. HROTOVICE,
(OBEC MĚSTO HROTOVICE)



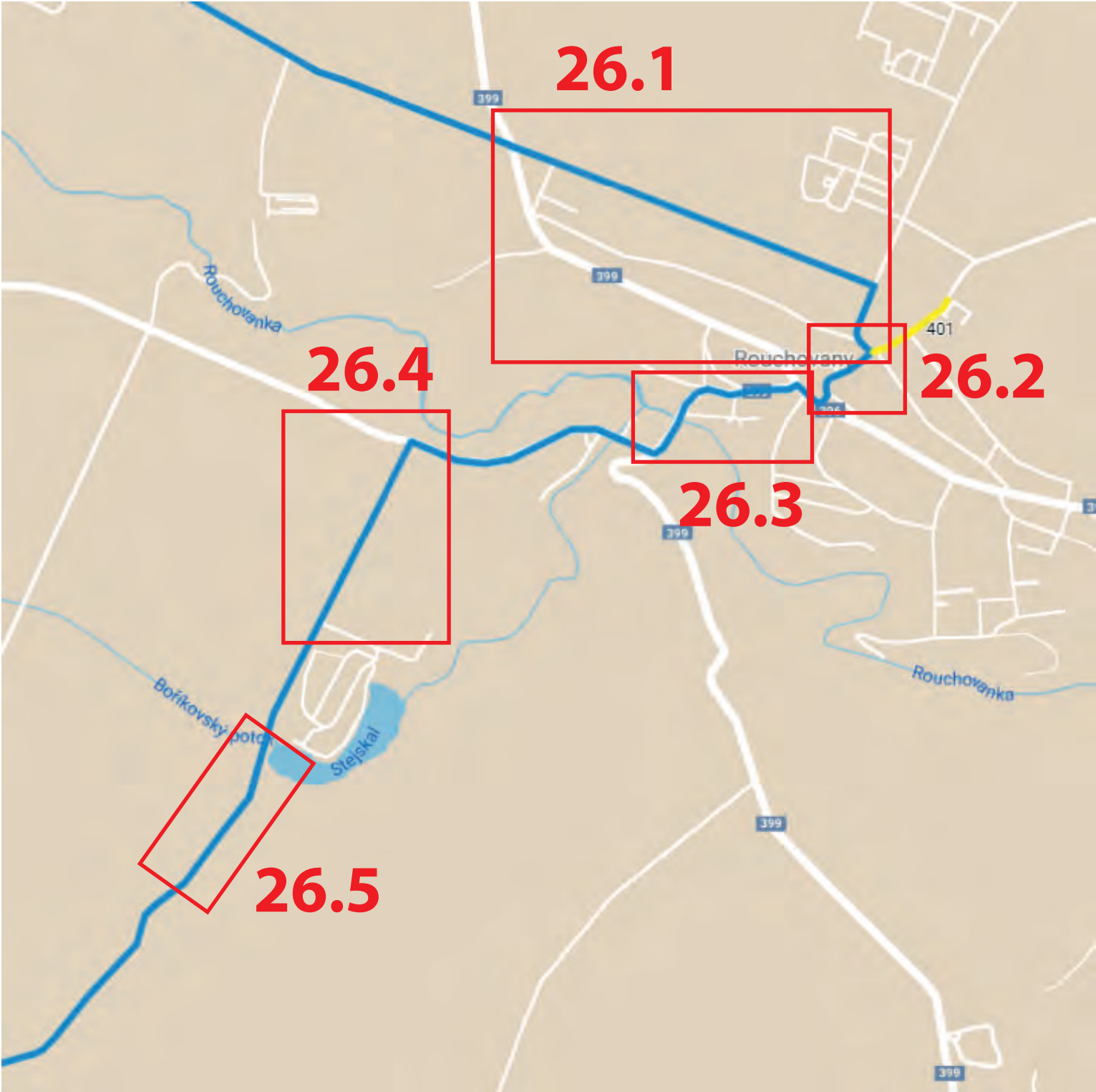
INSTALACE 2x IS21a (MLYNÁŘSKÁ)
NA NOVÝ SLOUPEK SPOLEČNÝ PRO OBA SMĚRY
POZEMEK : PARCELA Č. 942/2, K. Ú. HROTOVICE
(OBEC MĚSTO HROTOVICE)



INSTALACE IS21c (MLYNÁŘSKÁ) A IS21a (MLYNÁŘSKÁ)
NA NOVÝ SLOUPEK V KOTEVNÍ PATCE SPOLEČNÝ PRO OBA SMĚRY
POZEMEK : PARCELA Č. 761/6, K. Ú. HROTOVICE (OBEC MĚSTO HROTOVICE)

Místní úprava provozu na pozemních komunikacích

PROJEKTANT:		Partnerství, o.p.s.	
OBJEDNATEL: Kraj Vysočina (IČ 70890749) Žižkova 57, 587 33 Jihlava		IČ 26268817 Údolní 33, 60200 Brno	
OBSAH: Revitalizace a rozvoj cykloturistické trasy Mlynářská stezka - II. etapa Směrové značení - Hrotovice	STUPEŇ PD	DOKUMENTACE MÍSTNÍ ÚPRAVY	
	DATUM	06/2023	
	ČÍSLO VÝKRESU	25.6	



ROUCHOVANY

KLAD LISTŮ MAPOVÝCH PŘÍLOH
NÁVRHU SMĚROVÉHO ZNAČENÍ

LEGENDA MAPOVÝCH PŘÍLOH:

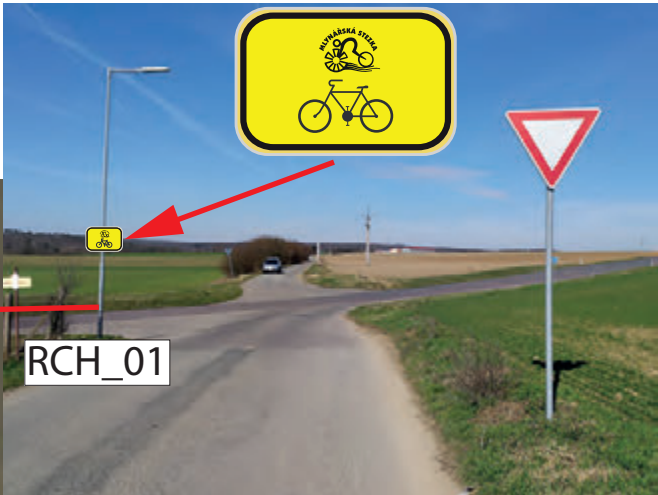
- MLYNÁŘSKÁ STEZKA
- STÁVAJÍCÍ VYZNAČENÉ CYKLOTRASY
- LOKACE A NÁZEV SESTAVY SMĚROVÉHO ZNAČENÍ

PODROBNÉ INFORMACE K UMÍSTĚNÍ ZNAČENÍ
A ROZPIS MATERIÁLU A PRACÍ S POPISEM
JE UVEDEN V TABULKOVÉM PŘEHLEDU

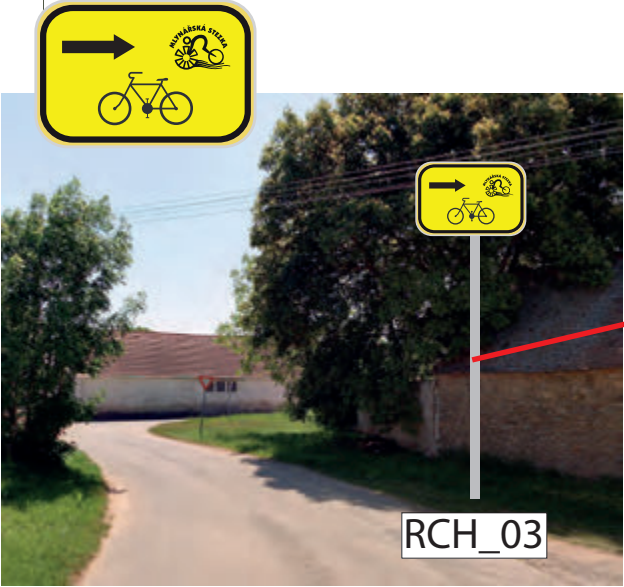

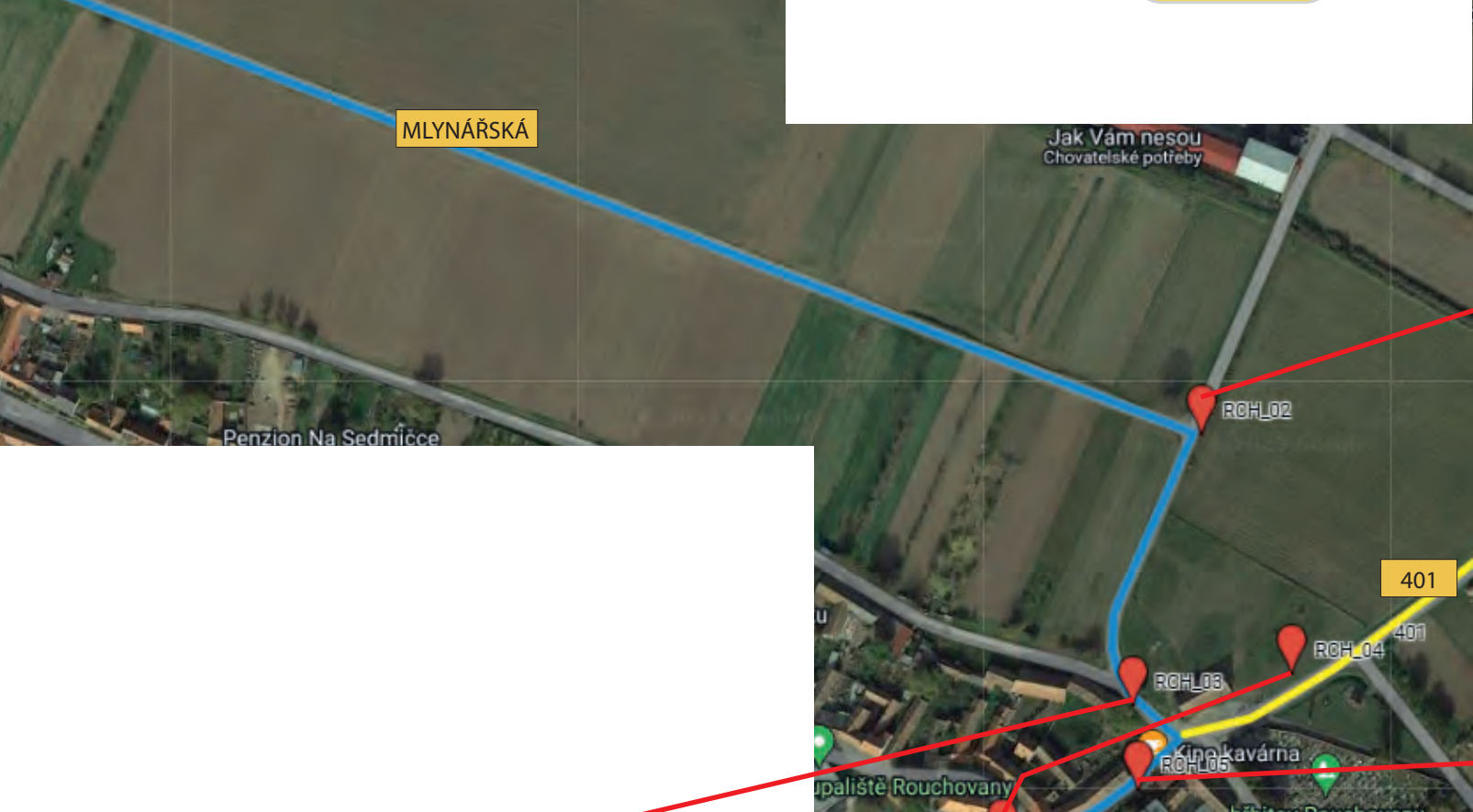

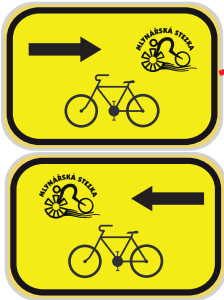
Místní úprava provozu na pozemních komunikacích

PROJEKTANT:	Partnerství, o.p.s.	
OBJEDNATEL: Kraj Vysočina (IČ 70890749) Žižkova 57, 587 33 Jihlava	IČ 26268817 Údolní 33, 60200 Brno	
OBSAH: Revitalizace a rozvoj cykloturistické trasy Mlynářská stezka - II. etapa Směrové značení - Rouchovany	STUPEŇ PD	DOKUMENTACE MÍSTNÍ ÚPRAVY
	DATUM	06/2023
	ČÍSLO VÝKRESU	26

INSTALACE 2x IS21a (MLYNÁŘSKÁ)
 NA SLOUP VEŘEJNÉHO OSVĚTLENÍ
 SPOLEČNÝ PRO OBA SMĚRY



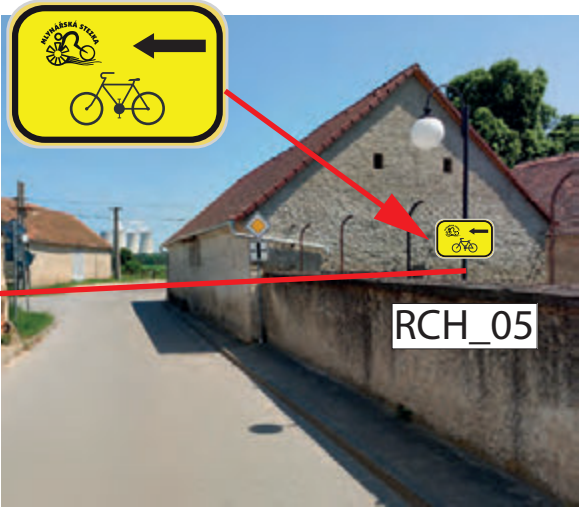
INSTALACE IS21b (MLYNÁŘSKÁ) A IS21c (MLYNÁŘSKÁ)
 NA NOVÝ SPOLEČNÝ SLOUPEK PRO OBA SMĚRY
 V KOTEVNÍ PATCE , POZEMEK: PARC. Č. 1338
 K. Ú. ROUCHOVANY (OBEC ROUCHOVANY)



INSTALACE IS21b (MLYNÁŘSKÁ)
 NA NOVÝ SPOLEČNÝ SLOUPEK PRO OBA SMĚRY, V KOTEVNÍ PATCE
 POZEMEK: PARC. Č. 1179, K. Ú. ROUCHOVANY (OBEC ROUCHOVANY)



INSTALACE IS21b (MLYNÁŘSKÁ)
 NA NOVÝ SPOLEČNÝ SLOUPEK PRO OBA SMĚRY V KOTEVNÍ PATCE
 POZEMEK: PARC. Č. 1116/9, K. Ú. ROUCHOVANY (KRAJ VYSOČINA)

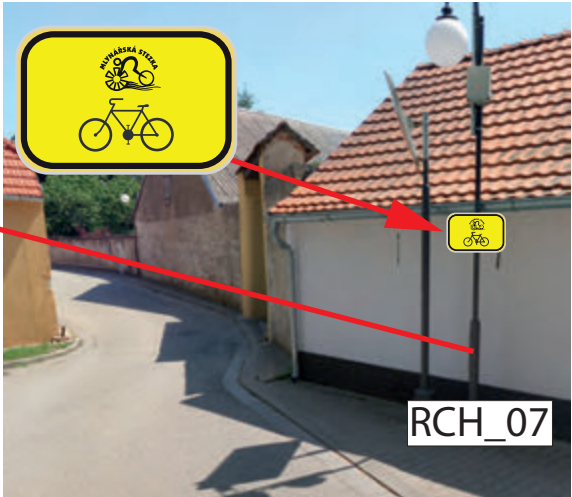
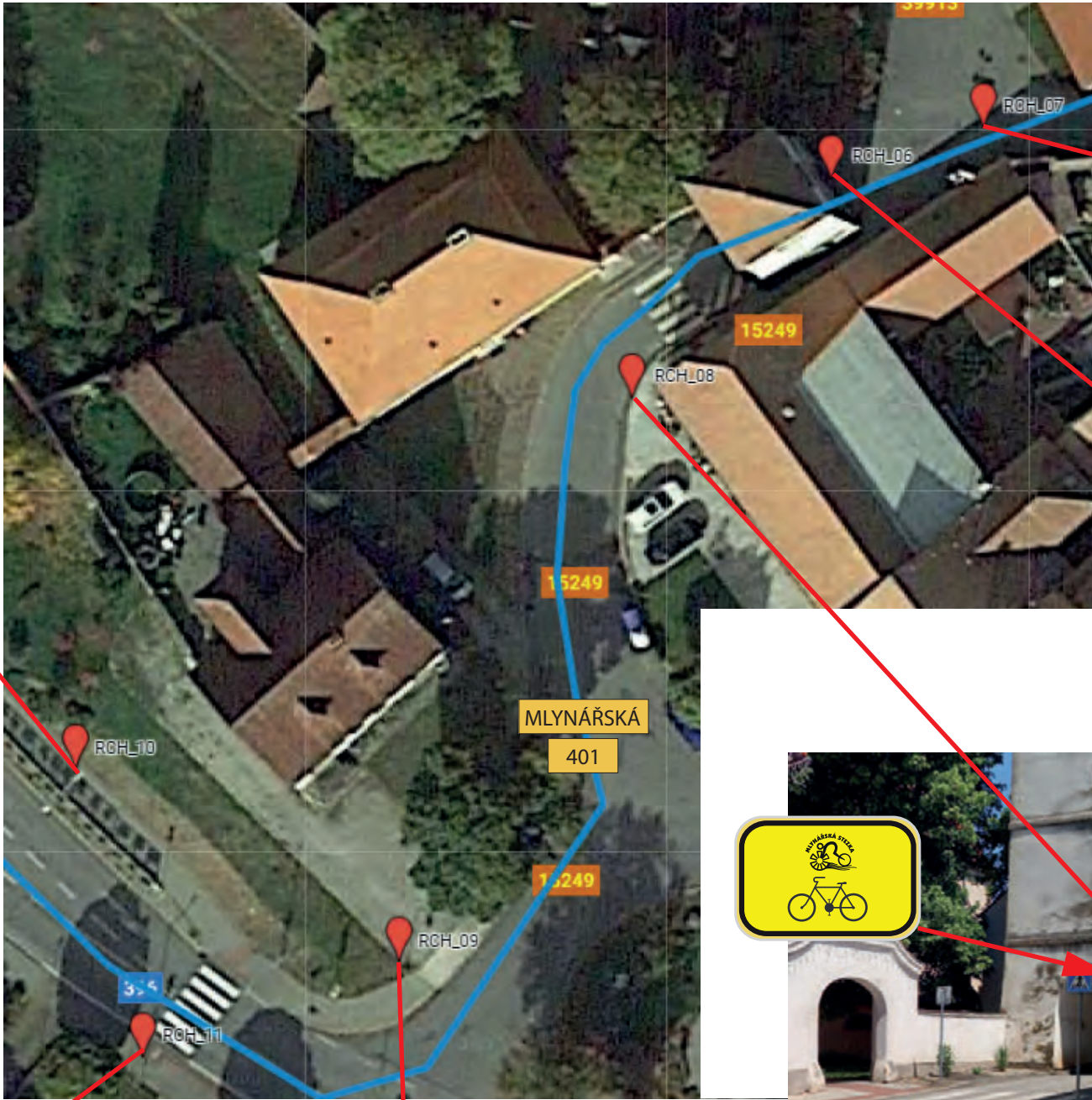
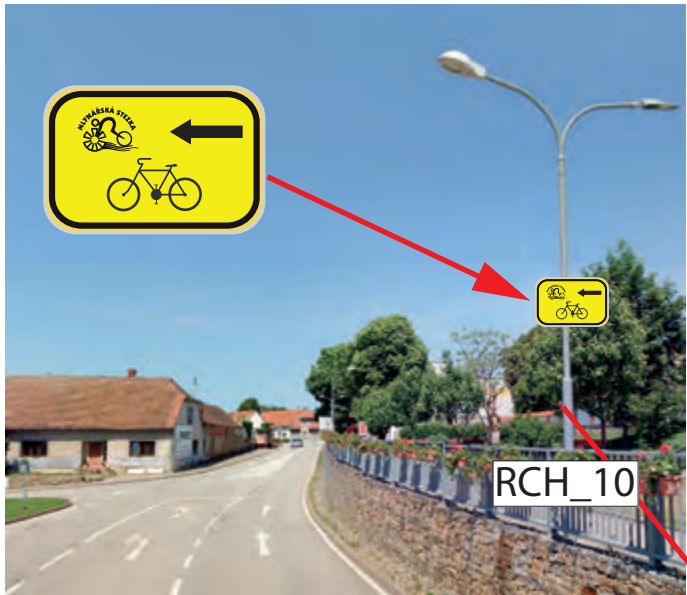


INSTALACE IS21b (MLYNÁŘSKÁ)
 NA SLOUP VEŘEJNÉHO OSVĚTLENÍ

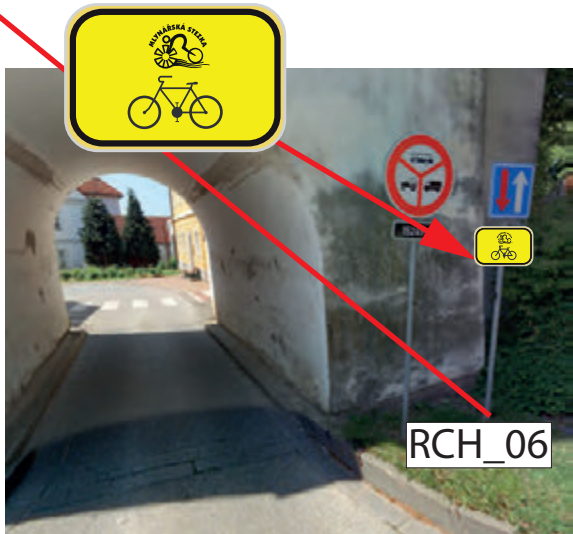
Místní úprava provozu na pozemních komunikacích

PROJEKTANT:		Partnerství, o.p.s.	
OBJEDNATEL: Kraj Vysočina (IČ 70890749) Žižkova 57, 587 33 Jihlava		IČ 26268817 Údolní 33, 60200 Brno	
OBSAH: Revitalizace a rozvoj cykloturistické trasy Mlynářská stezka - II. etapa Směrové značení - Rouchovany	STUPEŇ PD	DOKUMENTACE MÍSTNÍ ÚPRAVY	
	DATUM	06/2023	
	ČÍSLO VÝKRESU	26.1	

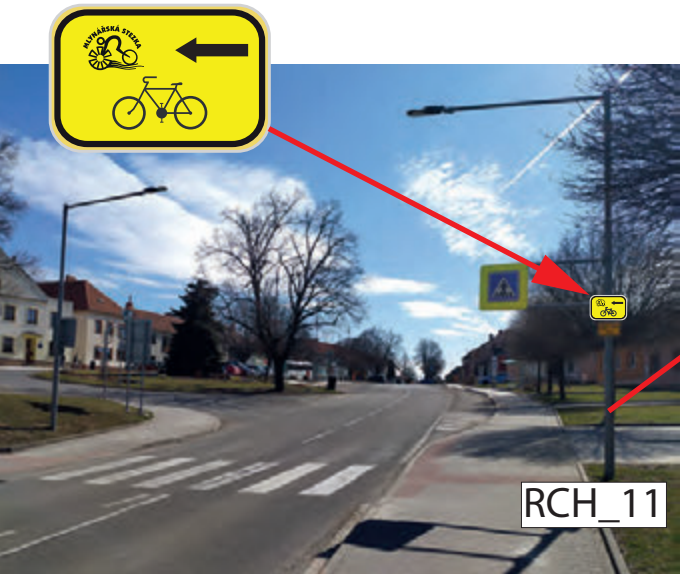
INSTALACE IS21b (MLYNÁŘSKÁ)
NA SLOUP VEŘEJNÉHO OSVĚTLENÍ




INSTALACE IS21b (MLYNÁŘSKÁ)
NA SLOUP VEŘEJNÉHO OSVĚTLENÍ



INSTALACE IS21a (MLYNÁŘSKÁ)
NA SLOUPEK DZ



INSTALACE IS21c (MLYNÁŘSKÁ)
NA SLOUP VEŘEJNÉHO OSVĚTLENÍ
UMÍSTĚNÍ NAD STÁVAJÍCÍ ZNAČENÍ



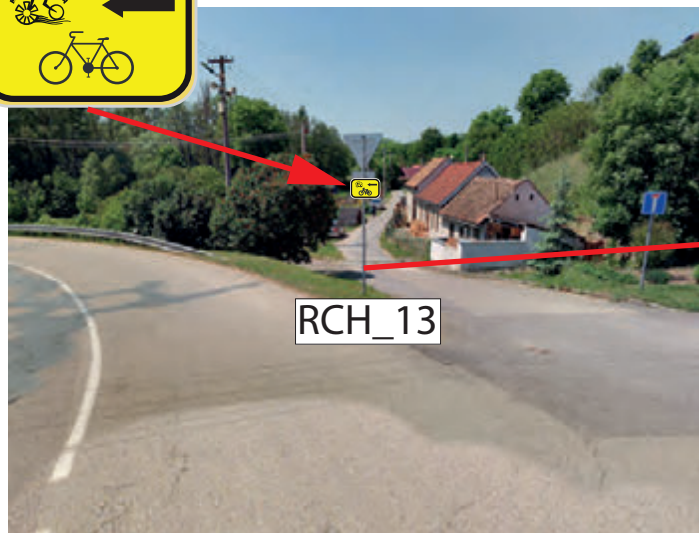
INSTALACE IS21a (MLYNÁŘSKÁ)
NA SLOUP VEŘEJNÉHO OSVĚTLENÍ



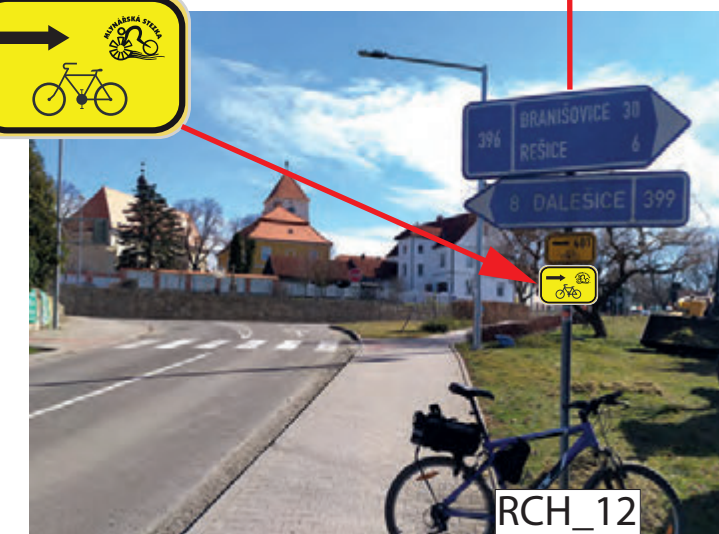
INSTALACE IS21c (MLYNÁŘSKÁ)
NA SLOUPEK DZ
UMÍSTĚNÍ Z BOKU, POD STÁVAJÍCÍ IS21c (401)

Místní úprava provozu na pozemních komunikacích

PROJEKTANT:		Partnerství, o.p.s.	
OBJEDNATEL: Kraj Vysočina (IČ 70890749) Žižkova 57, 587 33 Jihlava		IČ 26268817 Údolní 33, 60200 Brno	
OBSAH: Revitalizace a rozvoj cykloturistické trasy Mlynářská stezka - II. etapa Směrové značení - Rouchovany	STUPEŇ PD	DOKUMENTACE MÍSTNÍ ÚPRAVY	
	DATUM	06/2023	
	ČÍSLO VÝKRESU	26.2	



INSTALACE IS21b (MLYNÁŘSKÁ)
NA SLOUPEK DOPRAVNÍHO ZNAČENÍ
UMÍSTĚNÍ Z RUBU DOPRAVNÍ ZNAČKY



INSTALACE IS21c (MLYNÁŘSKÁ)
NA SLOUPEK DOPRAVNÍHO ZNAČENÍ
UMÍSTĚNÍ POD STÁVAJÍCÍ ZNAČENÍ



INSTALACE IS21b (MLYNÁŘSKÁ)
NA SLOUPEK DOPRAVNÍHO ZNAČENÍ
UMÍSTĚNÍ POD STÁVAJÍCÍ ZNAČENÍ

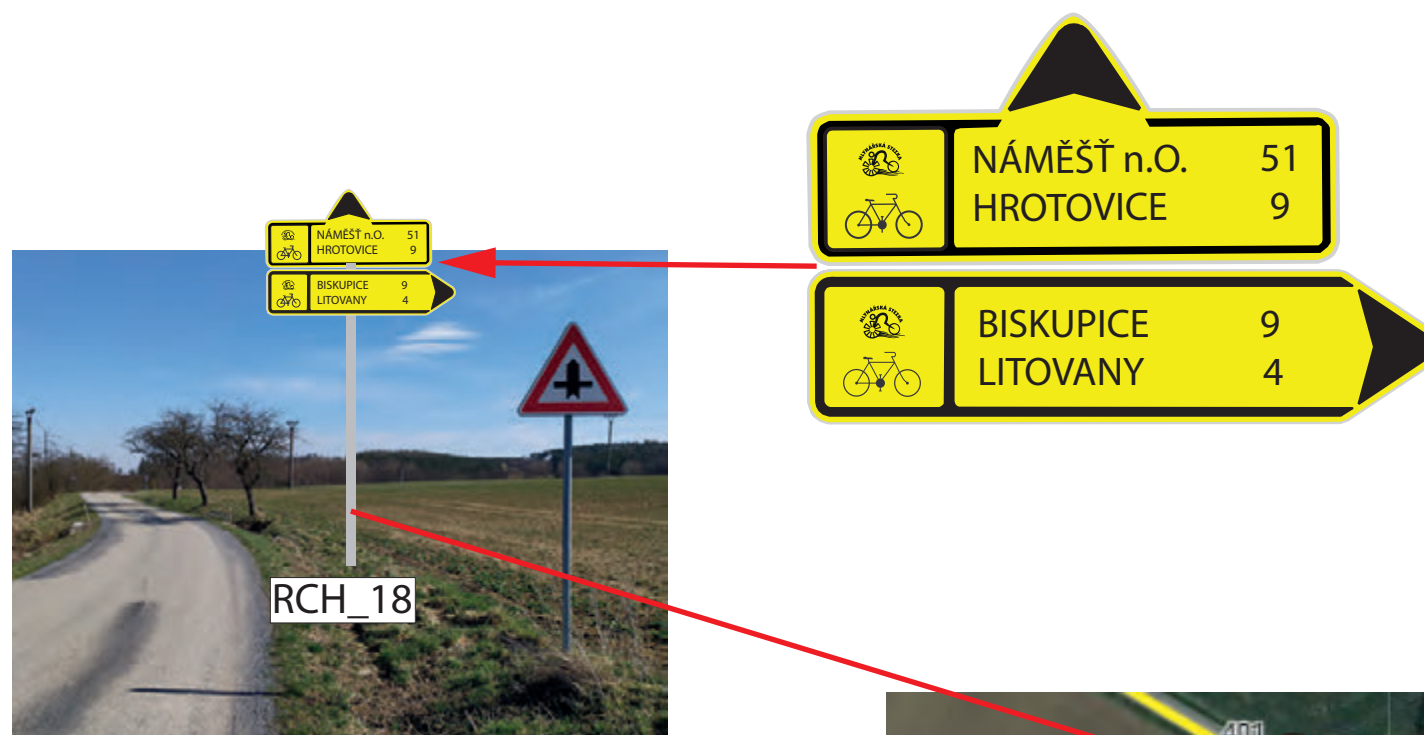


INSTALACE IS21c (MLYNÁŘSKÁ)
NA SLOUPEK DOPRAVNÍHO ZNAČENÍ
UMÍSTĚNÍ POD STÁVAJÍCÍ ZNAČENÍ

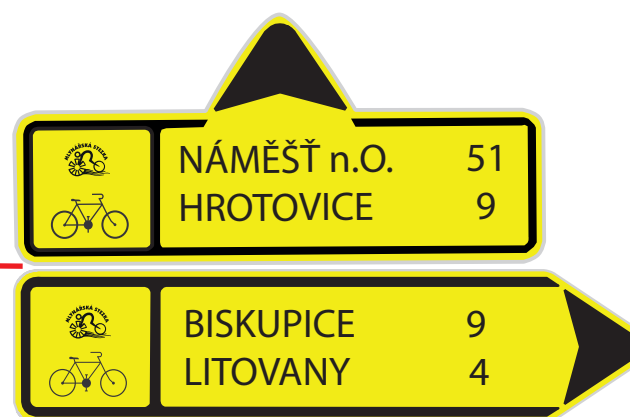


Místní úprava provozu na pozemních komunikacích


PROJEKTANT:		Partnerství, o.p.s.	
OBJEDNATEL: Kraj Vysočina (IČ 70890749) Žižkova 57, 587 33 Jihlava		IČ 26268817 Údolní 33, 60200 Brno	
OBSAH: Revitalizace a rozvoj cykloturistické trasy Mlynářská stezka - II. etapa Směrové značení - Rouchovany	STUPEŇ PD	DOKUMENTACE MÍSTNÍ ÚPRAVY	
	DATUM	06/2023	
	ČÍSLO VÝKRESU	26.3	



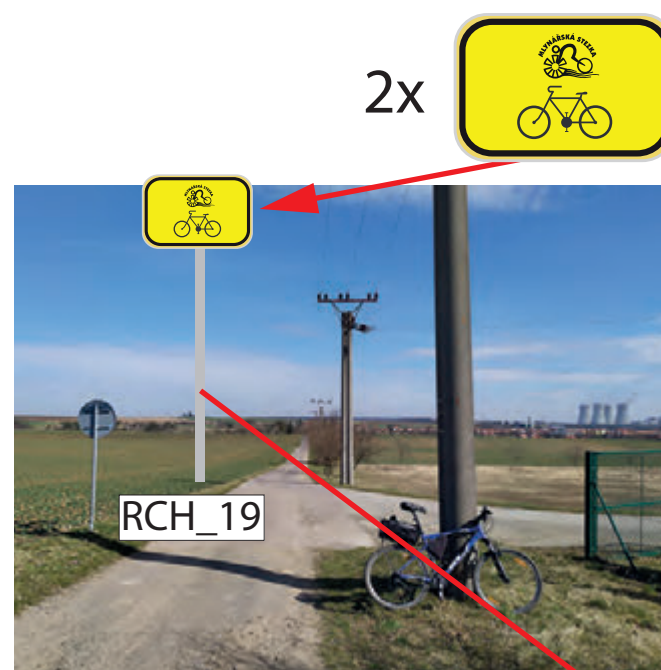
INSTALACE IS19a (MLYNÁŘSKÁ) A IS21c (MLYNÁŘSKÁ)
NA NOVÝ SLOUPEK V KOTEVNÍ PATCE
POZEMEK: PARC. Č. 1120
K. Ú. ROUCHOVANY (KRAJ VYSOČINA)



INSTALACE IS19b (MLYNÁŘSKÁ)
NA SLOUPEK INFORMAČNÍHO SYSTÉMU



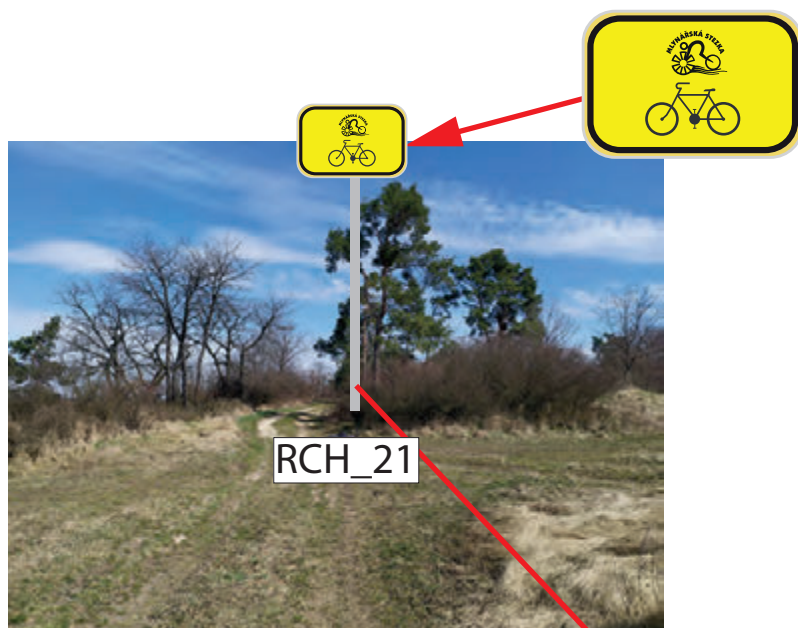
INSTALACE IS19c (MLYNÁŘSKÁ)
NA NOVÝ SLOUPEK V ZEMNÍ BETONOVÉ PATCE
POZEMEK: PARC. Č. 1227, K. Ú. ROUCHOVANY (OBEC ROUCHOVANY)



INSTALACE 2x IS21a (MLYNÁŘSKÁ)
NA NOVÝ SLOUPEK, V ZEMNÍ BETONOVÉ PATCE
V OBOU SMĚRECH
POZEMEK: PARC. Č. 1227
K. Ú. ROUCHOVANY (OBEC ROUCHOVANY)

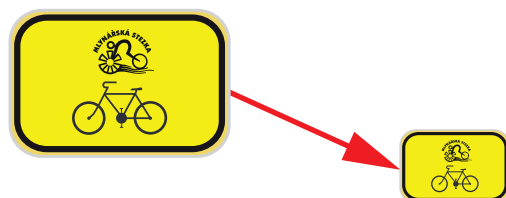
Místní úprava provozu na pozemních komunikacích

PROJEKTANT:		Partnerství, o.p.s.	
OBJEDNATEL: Kraj Vysočina (IČ 70890749) Žižkova 57, 587 33 Jihlava		IČ 26268817 Údolní 33, 60200 Brno	
OBSAH: Revitalizace a rozvoj cykloturistické trasy Mlynářská stezka - II. etapa Směrové značení - Rouchovany	STUPEŇ PD	DOKUMENTACE MÍSTNÍ ÚPRAVY	
	DATUM	06/2023	
	ČÍSLO VÝKRESU	26.4	



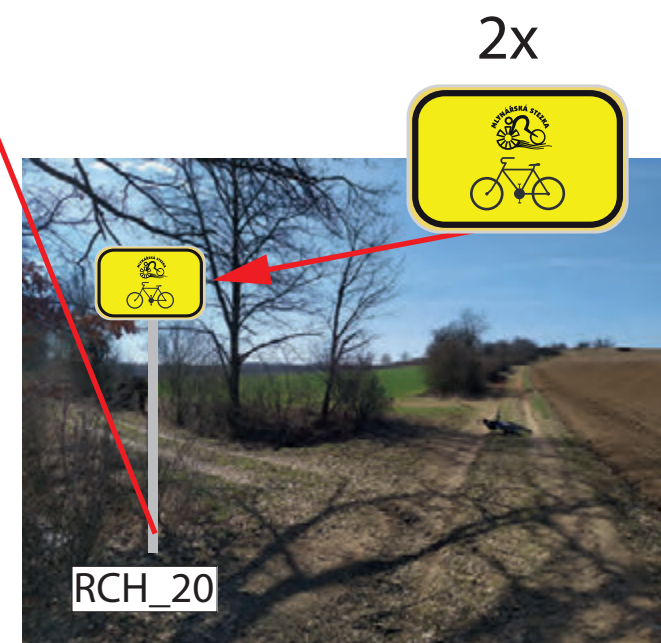
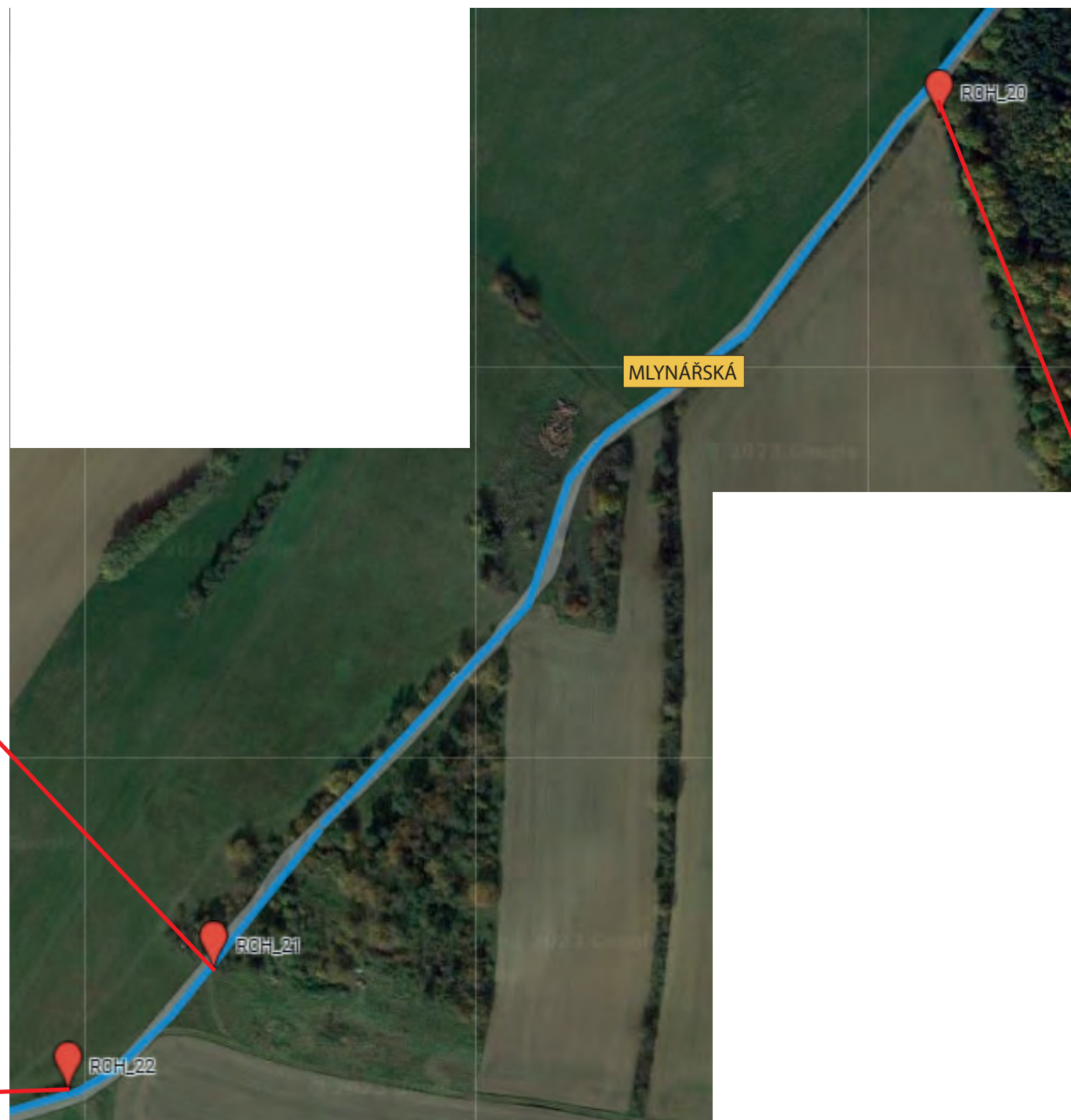
RCH_21

INSTALACE IS21a (MLYNÁŘSKÁ)
NA NOVÝ SLOUPEK V ZEMNÍ BETONOVÉ PATCE
POZEMEK: PARC. Č. 1254/1
K. Ú. ROUCHOVANY (OBEC ROUCHOVANY)



RCH_22

INSTALACE IS21a (MLYNÁŘSKÁ)
NA NOVÝ SLOUPEK V ZEMNÍ BETONOVÉ PATCE
POZEMEK: PARC. Č. 1254/1
K. Ú. ROUCHOVANY (OBEC ROUCHOVANY)

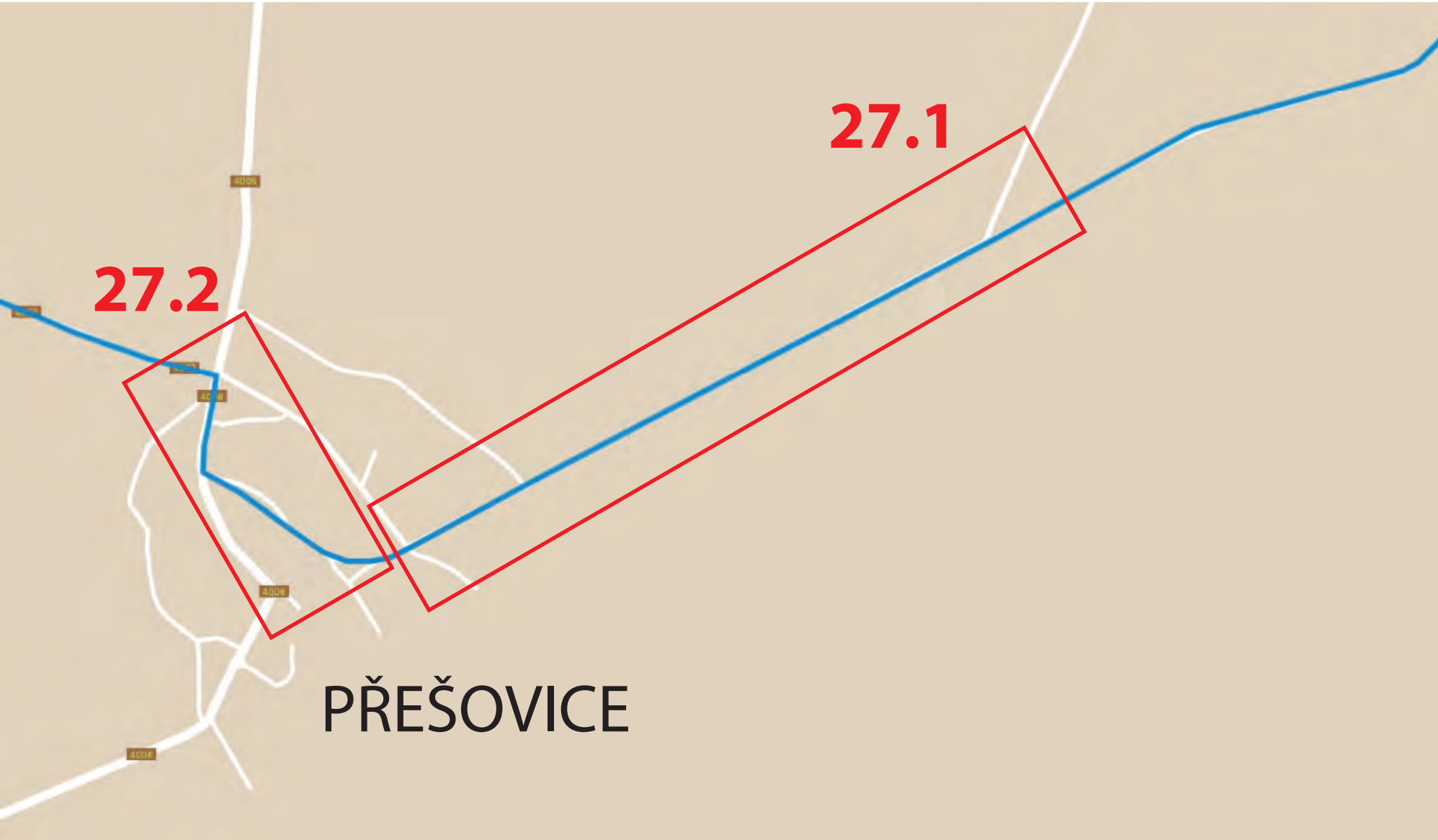


RCH_20

INSTALACE 2x IS21a (MLYNÁŘSKÁ)
NA NOVÝ SLOUPEK SPOLEČNÝ PRO OBA SMĚRY
V ZEMNÍ BETONOVÉ PATCE
POZEMEK: PARC. Č. 1254/2
K. Ú. ROUCHOVANY (OBEC ROUCHOVANY)

Místní úprava provozu na pozemních komunikacích

PROJEKTANT:		Partnerství, o.p.s.	
OBJEDNATEL: Kraj Vysočina (IČ 70890749) Žižkova 57, 587 33 Jihlava		IČ 26268817 Údolní 33, 60200 Brno	
OBSAH: Revitalizace a rozvoj cykloturistické trasy Mlynářská stezka - II. etapa Směrové značení - Rouchovany	STUPEŇ PD	DOKUMENTACE MÍSTNÍ ÚPRAVY	
	DATUM	06/2023	
	ČÍSLO VÝKRESU	26.5	



KLAD LISTŮ MAPOVÝCH PŘÍLOH
NÁVRHU SMĚROVÉHO ZNAČENÍ

LEGENDA MAPOVÝCH PŘÍLOH:

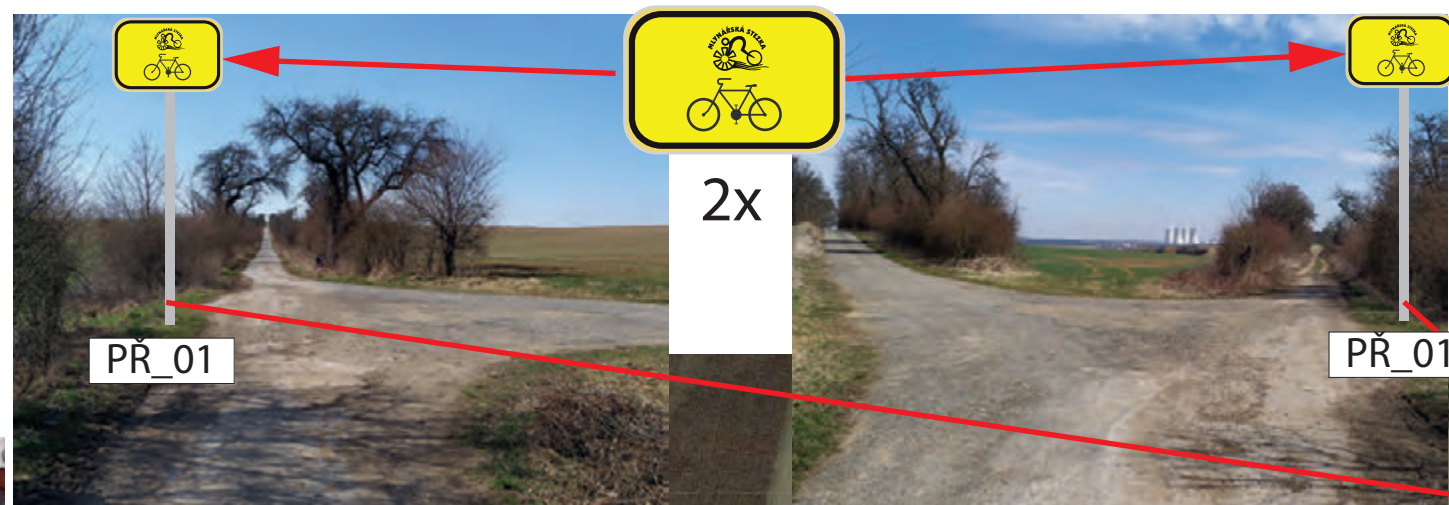
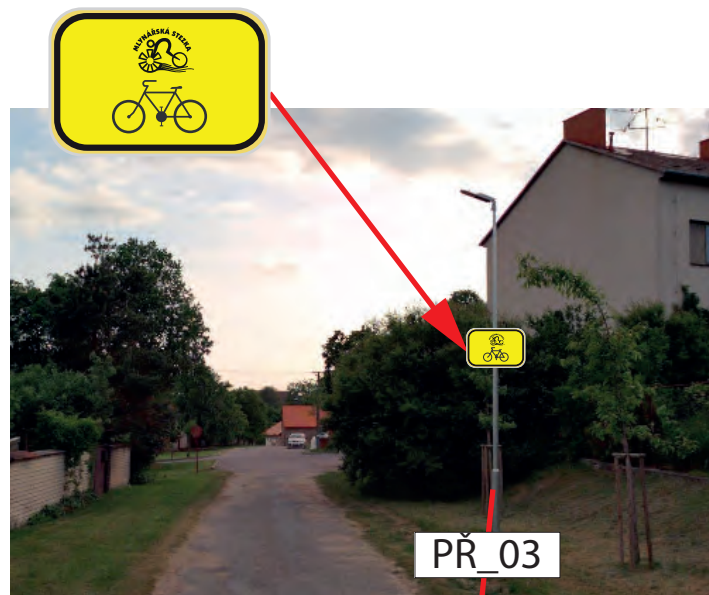
- MLYNÁŘSKÁ STEZKA
- STÁVAJÍCÍ VYZNAČENÉ CYKLOTRASY
- LOKACE A NÁZEV SESTAVY
SMĚROVÉHO ZNAČENÍ

PODROBNÉ INFORMACE K UMÍSTĚNÍ ZNAČENÍ
A ROZPIS MATERIÁLU A PRACÍ S POPISEM
JE UVEDEN V TABULKOVÉM PŘEHLEDU

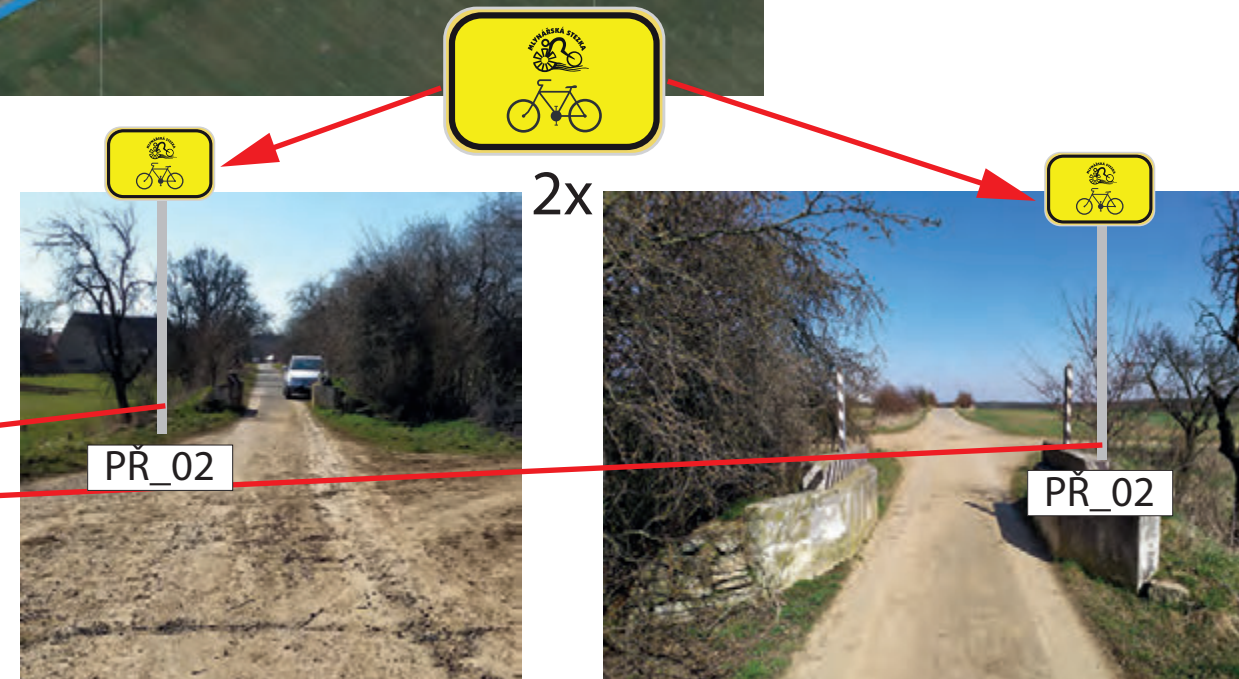
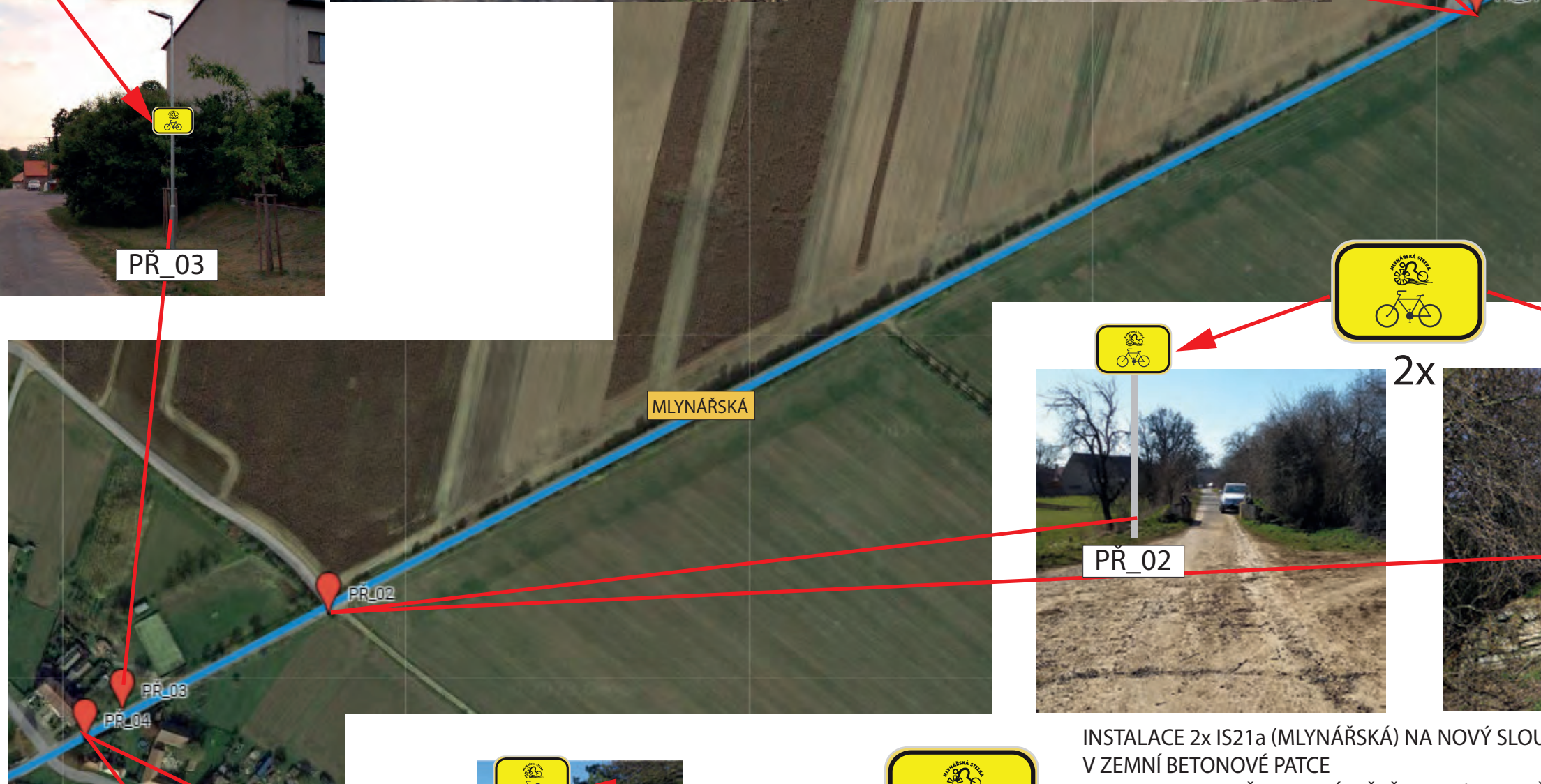
Místní úprava provozu na pozemních komunikacích

PROJEKTANT:	Partnerství, o.p.s.	
OBJEDNATEL: Kraj Vysočina (IČ 70890749) Žižkova 57, 587 33 Jihlava	IČ 26268817 Údolní 33, 60200 Brno	
OBSAH: Revitalizace a rozvoj cykloturistické trasy Mlynářská stezka - II. etapa Směrové značení - Přešovice	STUPEŇ PD	DOKUMENTACE MÍSTNÍ ÚPRAVY
	DATUM	06/2023
	ČÍSLO VÝKRESU	27

INSTALACE IS21a (MLYNÁŘSKÁ)
NA SLOUP VEŘEJNÉHO OSVĚTLENÍ



INSTALACE 2x IS21a (MLYNÁŘSKÁ)
NA NOVÝ SLOUPEK SPOLEČNÝ PRO OBA SMĚRY
V ZEMNÍ BETONOVÉ PATCE
POZEMEK: PARC. Č. 665, K. Ú. PŘEŠOVICE (OBEC PŘEŠOVICE)



INSTALACE 2x IS21a (MLYNÁŘSKÁ) NA NOVÝ SLOUPEK SPOLEČNÝ PRO OBA SMĚRY
V ZEMNÍ BETONOVÉ PATCE
POZEMEK: PARC. Č. 665, K. Ú. PŘEŠOVICE (OBEC PŘEŠOVICE)

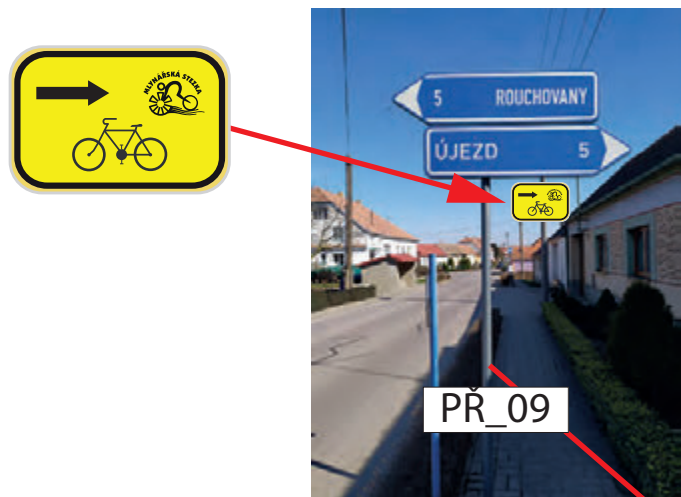


INSTALACE IS21a (MLYNÁŘSKÁ)
NA NOVÝ SLOUPEK, V KOTEVNÍ PATCE
POZEMEK: PARC. Č. 210/1,
K. Ú. PŘEŠOVICE (OBEC PŘEŠOVICE)

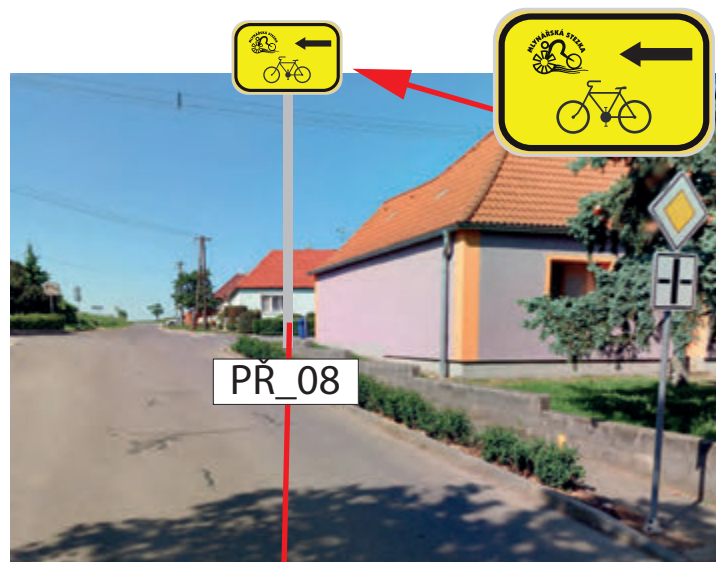
Místní úprava provozu na pozemních komunikacích

PROJEKTANT:		Partnerství, o.p.s.	
OBJEDNATEL: Kraj Vysočina (IČ 70890749) Žižkova 57, 587 33 Jihlava		IČ 26268817 Údolní 33, 60200 Brno	
OBSAH: Revitalizace a rozvoj cykloturistické trasy Mlynářská stezka - II. etapa Směrové značení - Přešovice	STUPEŇ PD	DOKUMENTACE MÍSTNÍ ÚPRAVY	
	DATUM	06/2023	
	ČÍSLO VÝKRESU	27.1	

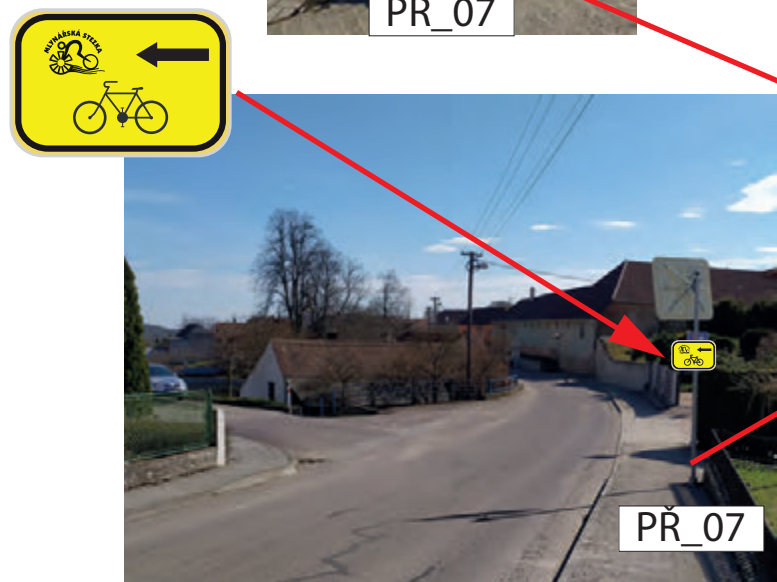
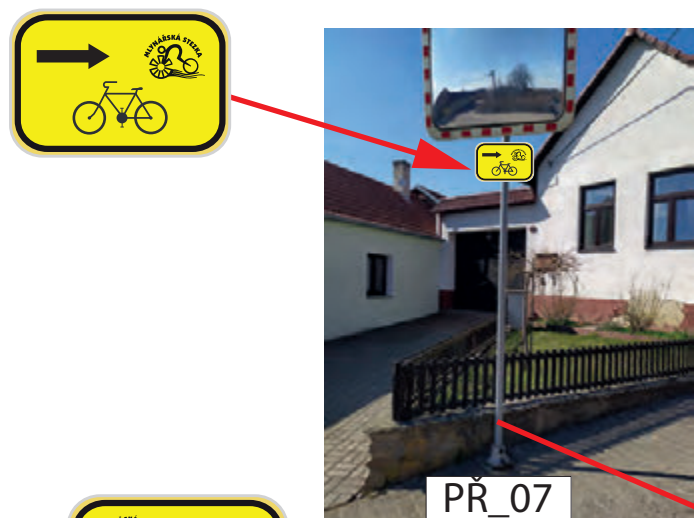
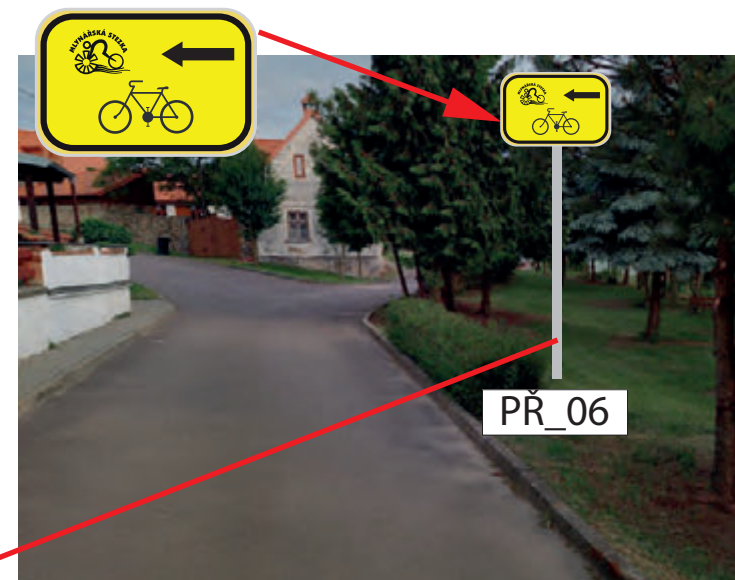
INSTALACE IS21c (MLYNÁŘSKÁ)
NA PRAVÝ SLOUPEK DOPRAVNÍHO ZNAČENÍ



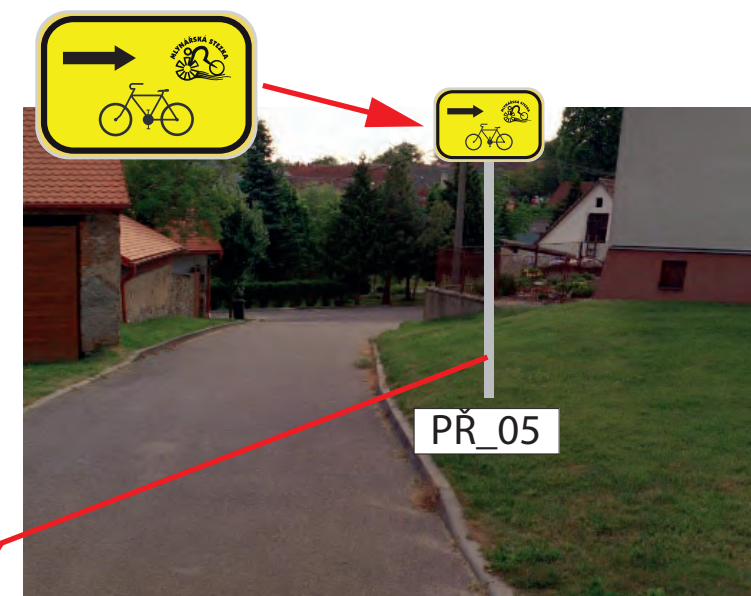
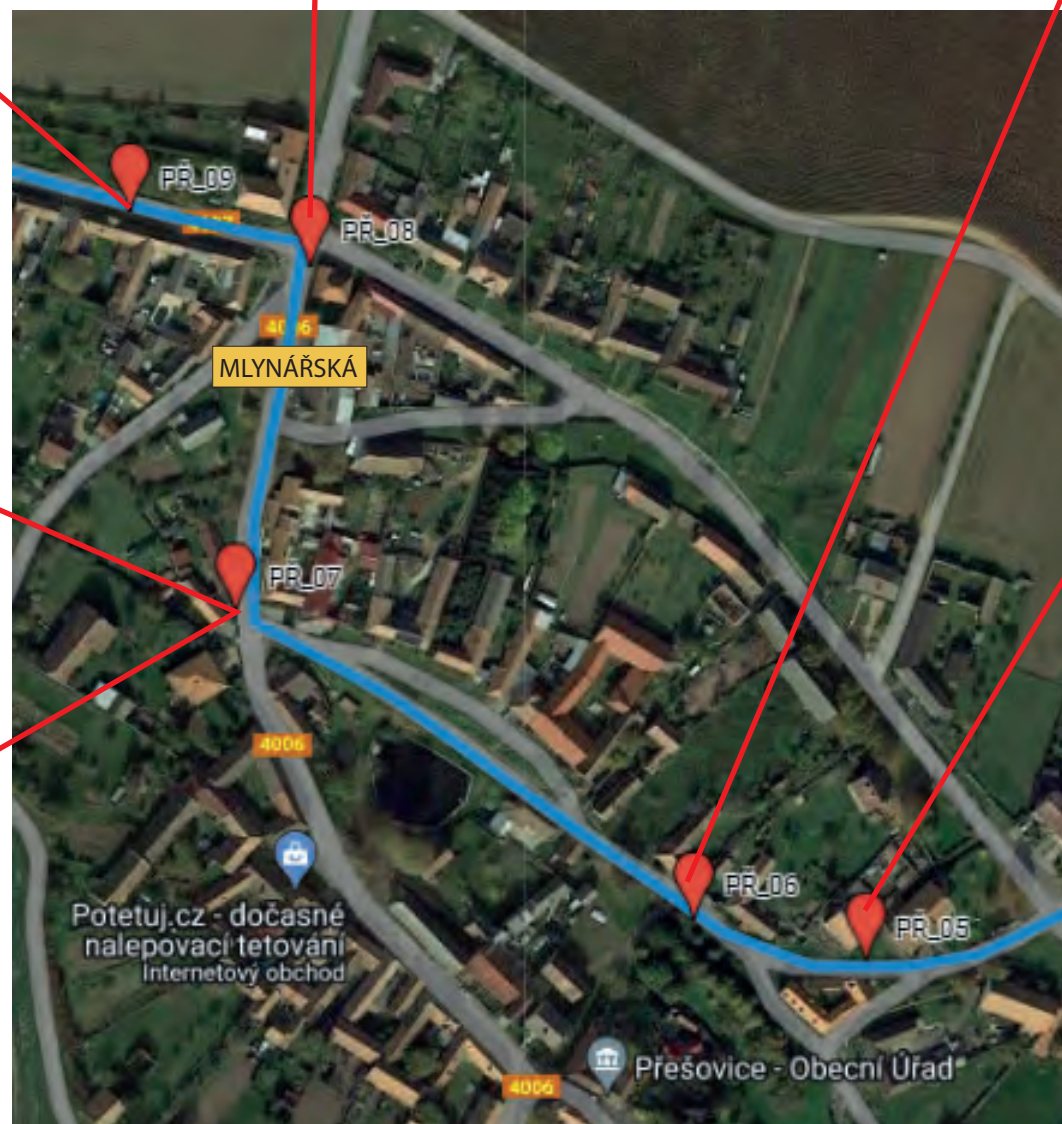
INSTALACE IS21c (MLYNÁŘSKÁ)
NA NOVÝ SLOUPEK SPOLEČNÝ PRO OBA SMĚRY V KOTEVNÍ PATCE
POZEMEK: PARC. Č. 210/1, K. Ú. PŘEŠOVICE (OBEC PŘEŠOVICE)



INSTALACE IS21b (MLYNÁŘSKÁ)
NA NOVÝ SLOUPEK SPOLEČNÝ PRO OBA SMĚRY
V KOTEVNÍ PATCE
POZEMEK: PARC. Č. 205/1, K. Ú. PŘEŠOVICE (OBEC PŘEŠOVICE)



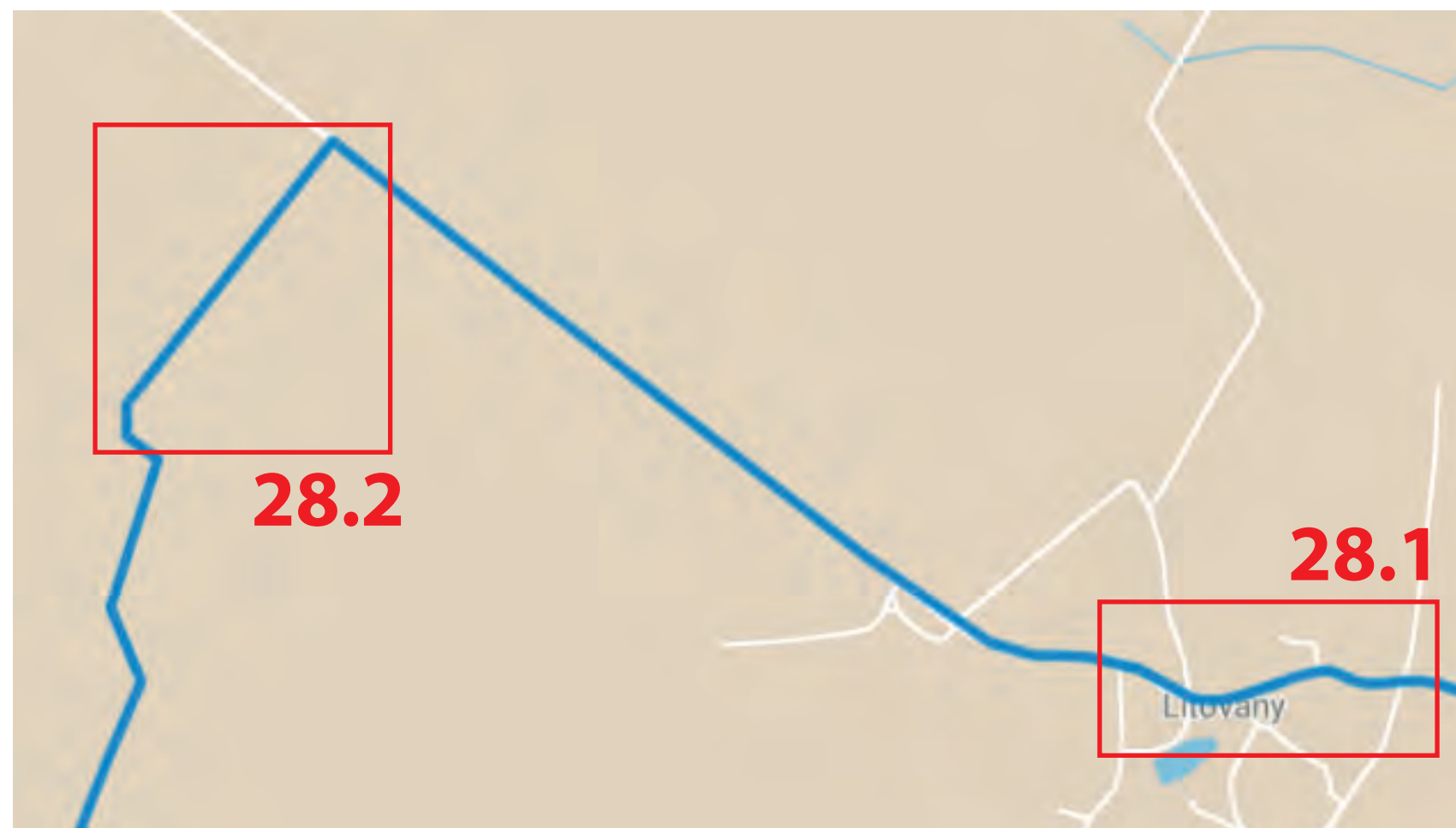
INSTALACE IS21b (MLYNÁŘSKÁ) A IS2c (MLYNÁŘSKÁ)
NA SLOUPEK ZRCADLA V OBOU SMĚRECH



INSTALACE IS21c (MLYNÁŘSKÁ)
NA NOVÝ SLOUPEK SPOLEČNÝ PRO OBA SMĚRY
V KOTEVNÍ PATCE
POZEMEK: PARC. Č. 205/1, K. Ú. PŘEŠOVICE (OBEC PŘEŠOVICE)

Místní úprava provozu na pozemních komunikacích

PROJEKTANT:	Partnerství, o.p.s.	
OBJEDNATEL: Kraj Vysočina (IČ 70890749) Žižkova 57, 587 33 Jihlava	IČ 26268817 Údolní 33, 60200 Brno	
OBSAH: Revitalizace a rozvoj cykloturistické trasy Mlynářská stezka - II. etapa Směrové značení - Přesovice	STUPEŇ PD	DOKUMENTACE MÍSTNÍ ÚPRAVY
	DATUM	06/2023
	ČÍSLO VÝKRESU	27.2



LITOVANY

KLAD LISTŮ MAPOVÝCH PŘÍLOH
NÁVRHU SMĚROVÉHO ZNAČENÍ

LEGENDA MAPOVÝCH PŘÍLOH:

- MLYNÁŘSKÁ STEZKA
- STÁVAJÍCÍ VYZNAČENÉ CYKLOTRASY
- LOKACE A NÁZEV SESTAVY
LT_01 SMĚROVÉHO ZNAČENÍ

PODROBNÉ INFORMACE K UMÍSTĚNÍ ZNAČENÍ
A ROZPIS MATERIÁLU A PRACÍ S POPISEM
JE UVEDEN V TABULKOVÉM PŘEHLEDU

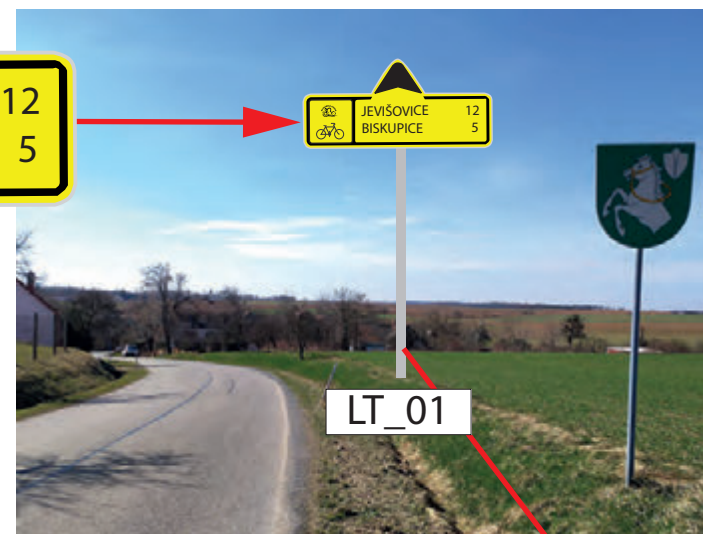
Místní úprava provozu na pozemních komunikacích

PROJEKTANT:		Partnerství, o.p.s. IČ 26268817 Údolní 33, 60200 Brno	
OBJEDNATEL: Kraj Vysočina (IČ 70890749) Žižkova 57, 587 33 Jihlava			
OBSAH: Revitalizace a rozvoj cykloturistické trasy Mlynářská stezka - II. etapa Směrové značení - Litovany	STUPEŇ PD	DOKUMENTACE MÍSTNÍ ÚPRAVY	
	DATUM	06/2023	
	ČÍSLO VÝKRESU	28	

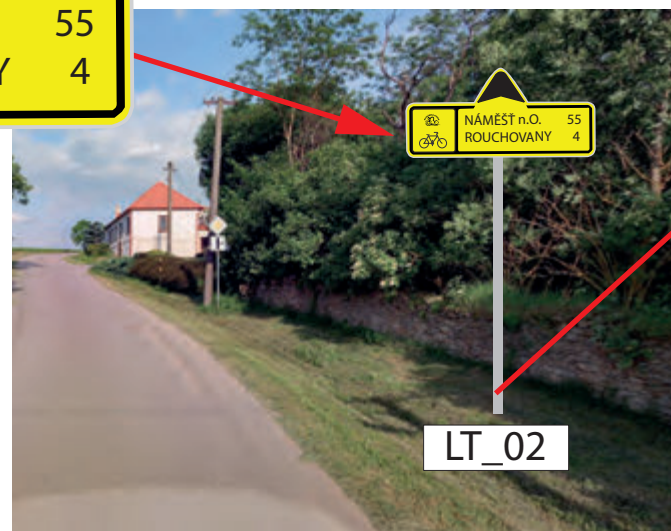
2x



INSTALACE 2x IS21a (MLYNÁŘSKÁ)
NA NOVÝ SLOUPEK SPOLEČNÝ PRO OBA SMĚRY
V KOTEVNÍ PATCE
POZEMEK: PARC. Č. 385/1, K. Ú. LITOVANY
(OBEC LITOVANY)





INSTALACE IS19a (MLYNÁŘSKÁ)
NA NOVÝ SLOUPEK V KOTEVNÍ PATCE
POZEMEK: PARC. Č. 440, K. Ú. LITOVANY
(KRAJ VYSOČINA)



INSTALACE IS19a (MLYNÁŘSKÁ)
NA NOVÝ SLOUPEK V KOTEVNÍ PATCE
POZEMEK: PARC. Č. 440, K. Ú. LITOVANY (KRAJ VYSOČINA)

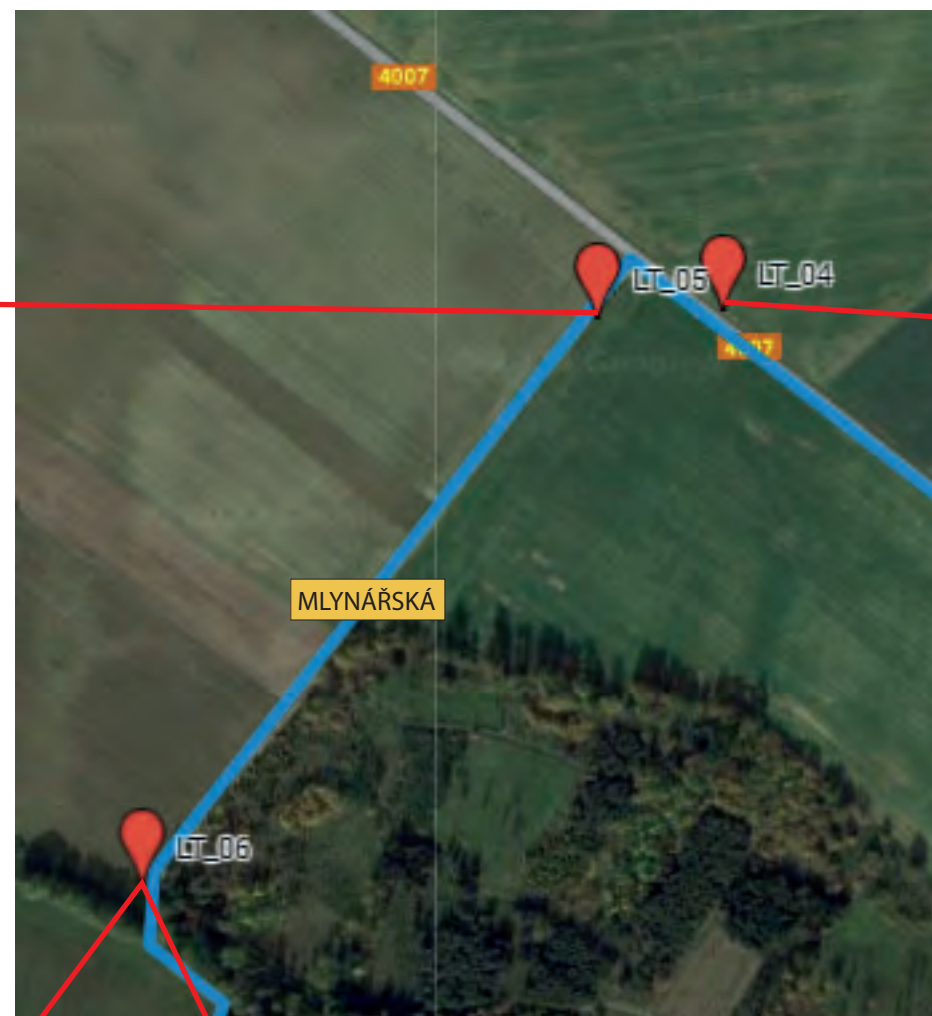
Místní úprava provozu na pozemních komunikacích

PROJEKTANT:		Partnerství, o.p.s.	
OBJEDNATEL: Kraj Vysočina (IČ 70890749) Žižkova 57, 587 33 Jihlava		IČ 26268817 Údolní 33, 60200 Brno	
OBSAH: Revitalizace a rozvoj cykloturistické trasy Mlynářská stezka - II. etapa Směrové značení - Litovany	STUPEŇ PD	DOKUMENTACE MÍSTNÍ ÚPRAVY	
	DATUM	06/2023	
	ČÍSLO VÝKRESU	28.1	



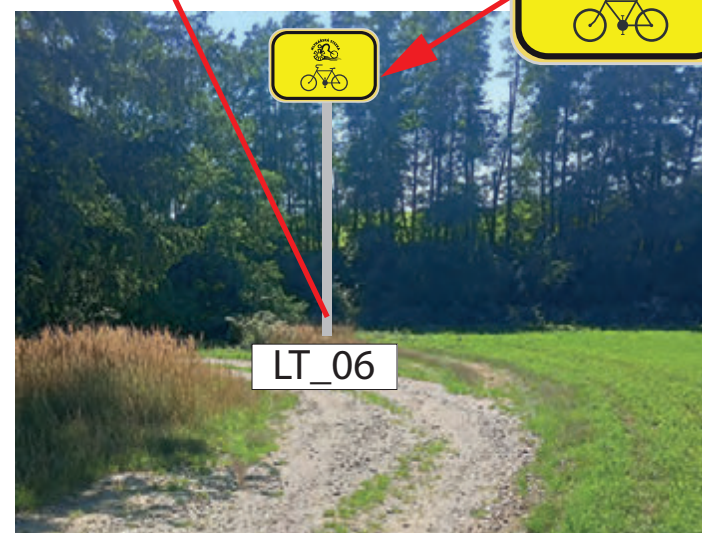
LT_05

INSTALACE IS21c (MLYNÁŘSKÁ)
NA NOVÝ SLOUPEK V ZEMNÍ BETONOVÉ PATCE
POZEMEK: PARC. Č. 390/1, K. Ú. LITOVANY, (OBEC LITOVANY)



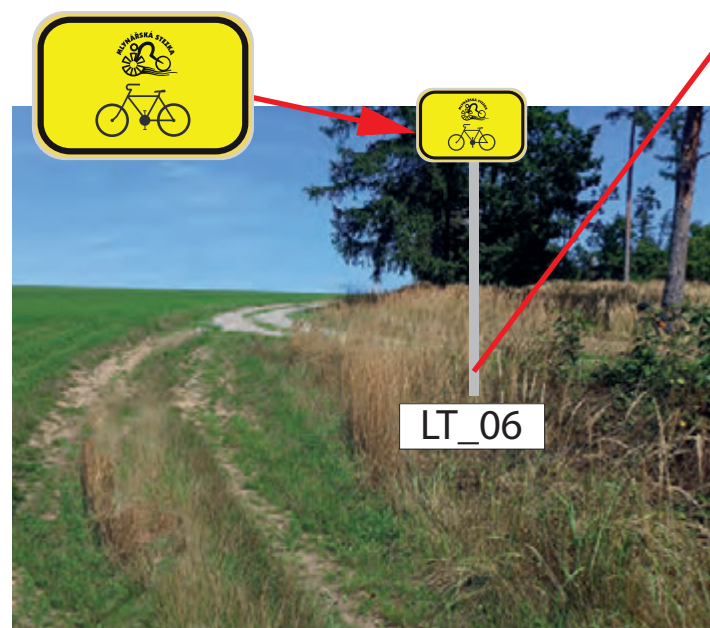
MLYNÁŘSKÁ

LT_06

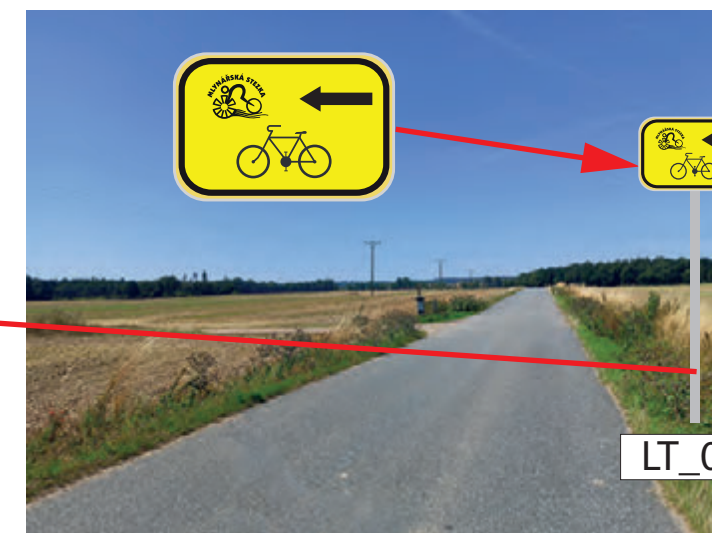


LT_06

INSTALACE 2x IS21a (MLYNÁŘSKÁ),
NA NOVÝ SLOUPEK SPOLEČNÝ PRO OBA SMĚRY V ZEMNÍ BETONOVÉ PATCE
POZEMEK: PARC. Č. 390/1, K. Ú. LITOVANY, (OBEC LITOVANY)



LT_06

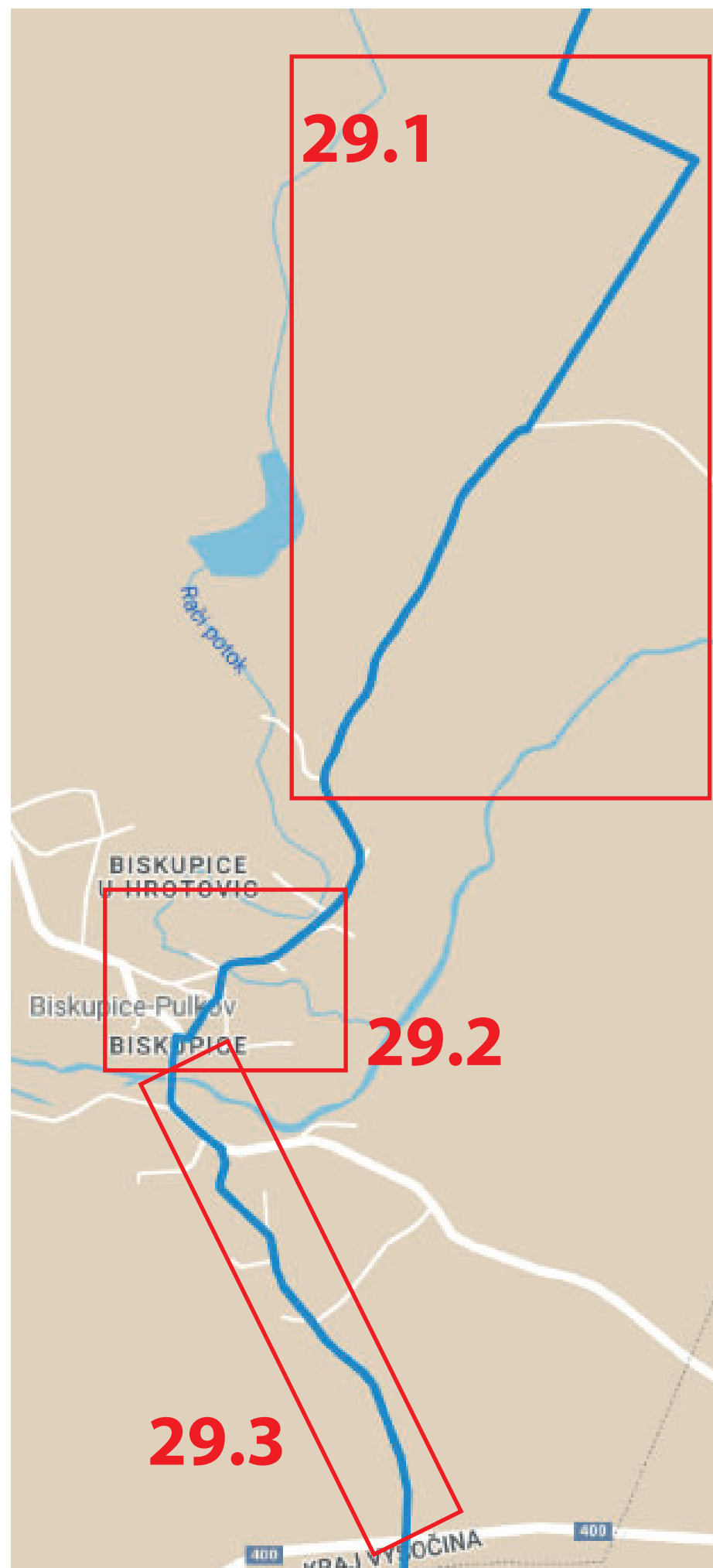


LT_04

INSTALACE IS21b (MLYNÁŘSKÁ)
NA NOVÝ SLOUPEK V KOTEVNÍ PATCE
POZEMEK: PARC. Č. 386, K. Ú. LITOVANY, (KRAJ VYSOČINA)

Místní úprava provozu na pozemních komunikacích




PROJEKTANT:		Partnerství, o.p.s.	
OBJEDNATEL: Kraj Vysočina (IČ 70890749) Žižkova 57, 587 33 Jihlava		IČ 26268817 Údolní 33, 60200 Brno	
OBSAH: Revitalizace a rozvoj cykloturistické trasy Mlynářská stezka - II. etapa Směrové značení - Litovany	STUPEŇ PD	DOKUMENTACE MÍSTNÍ ÚPRAVY	
	DATUM	06/2023	
	ČÍSLO VÝKRESU	28.2	



BISKUPICE - PULKOV

KLAD LISTŮ MAPOVÝCH PŘÍLOH
NÁVRHU SMĚROVÉHO ZNAČENÍ

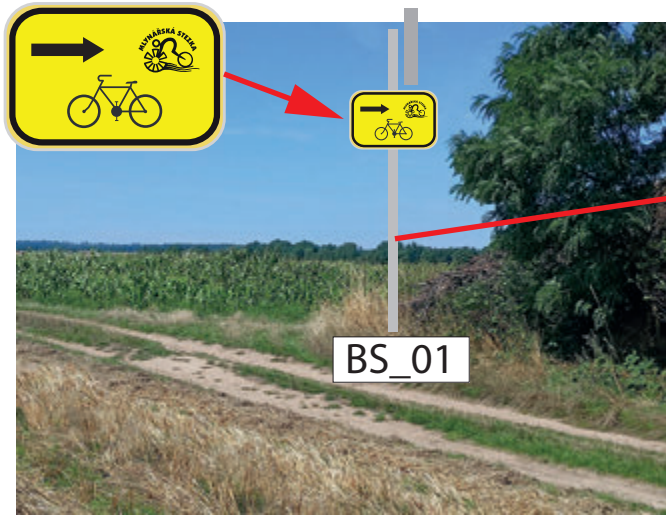

LEGENDA MAPOVÝCH PŘÍLOH:

-  MLYNÁŘSKÁ STEZKA
-  STÁVAJÍCÍ VYZNAČENÉ CYKLOTRASY
-  LOKACE A NÁZEV SESTAVY
BS_01 SMĚROVÉHO ZNAČENÍ

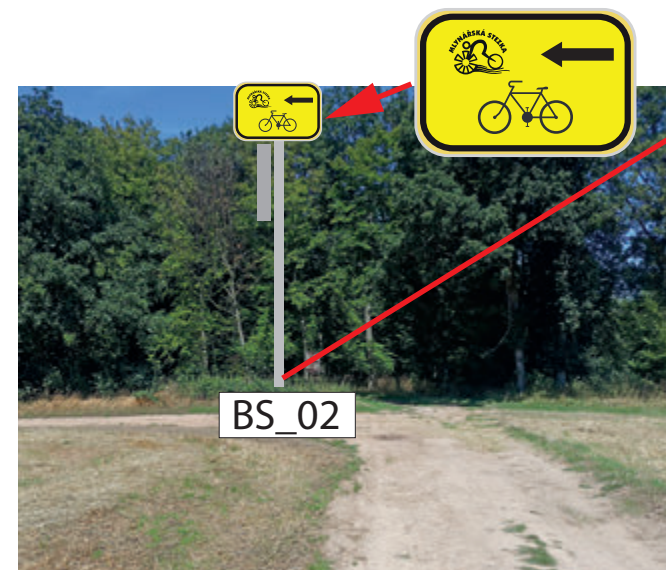
PODROBNÉ INFORMACE K UMÍSTĚNÍ ZNAČENÍ
A ROZPIS MATERIÁLU A PRACÍ S POPISEM
JE UVEDEN V TABULKOVÉM PŘEHLEDU

Místní úprava provozu na pozemních komunikacích

PROJEKTANT:		Partnerství, o.p.s.	
OBJEDNATEL: Kraj Vysočina (IČ 70890749) Žižkova 57, 587 33 Jihlava		IČ 26268817 Údolní 33, 60200 Brno	
OBSAH: Revitalizace a rozvoj cykloturistické trasy Mlynářská stezka - II. etapa Směrové značení - Biskupice - Pulkov	STUPEŇ PD	DOKUMENTACE MÍSTNÍ ÚPRAVY	
	DATUM	06/2023	
	ČÍSLO VÝKRESU	29	



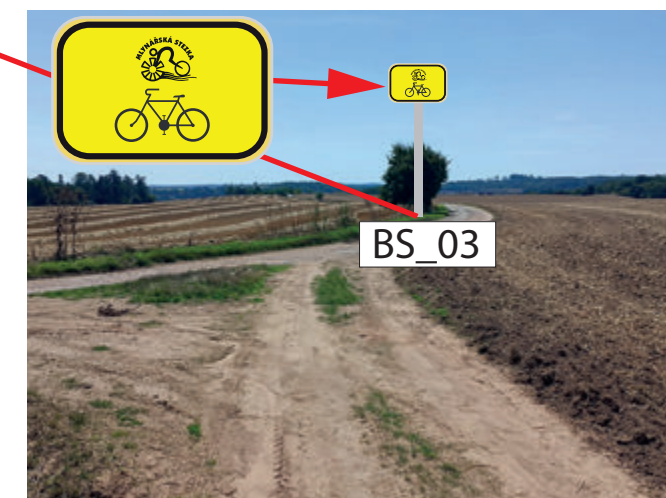
INSTALACE IS21b (MLYNÁŘSKÁ) A IS21c (MLYNÁŘSKÁ)
NA NOVÝ SLOUPEK SPOLEČNÝ PRO OBA SMĚRY V ZEMNÍ BETONOVÉ PATCE
POZEMEK: PARC. č. 1478/2, K. Ú. BISKUPICE U HROTOVIC (OBEC BISKUPICE - PULKOV)



INSTALACE IS21b (MLYNÁŘSKÁ) A IS21c (MLYNÁŘSKÁ)
NA NOVÝ SLOUPEK SPOLEČNÝ PRO OBA SMĚRY V ZEMNÍ BETONOVÉ PATCE
POZEMEK: PARC. č. 1479/47, K. Ú. BISKUPICE U HROTOVIC (OBEC BISKUPICE - PULKOV)



INSTALACE 2x IS21a (MLYNÁŘSKÁ) NA SLOUPEK DOPRAVNÍHO ZNAČENÍ,
SPOLEČNÝ PRO OBA SMĚRY, UMÍSTĚNÍ 1X POD STÁVAJÍCÍ ZNAČENÍ A 1X Z RUBU DZ




INSTALACE IS21b (MLYNÁŘSKÁ) A IS21a (MLYNÁŘSKÁ)
NA NOVÝ SLOUPEK SPOLEČNÝ PRO OBA SMĚRY
V ZEMNÍ BETONOVÉ PATCE
POZEMEK: PARC. č. 1478/1, K. Ú. BISKUPICE U HROTOVIC (OBEC BISKUPICE - PULKOV)


Místní úprava provozu na pozemních komunikacích

PROJEKTANT:		Partnerství, o.p.s.	
OBJEDNATEL: Kraj Vysočina (IČ 70890749) Žižkova 57, 587 33 Jihlava		IČ 26268817 Údolní 33, 60200 Brno	
OBSAH: Revitalizace a rozvoj cykloturistické trasy Mlynářská stezka - II. etapa Směrové značení - BISKUPICE - PULKOV	STUPEŇ PD	DOKUMENTACE MÍSTNÍ ÚPRAVY	
	DATUM	06/2023	
	ČÍSLO VÝKRESU	29.1	


INSTALACE IS21a (MLYNÁŘSKÁ)
NA PRAVÝ SLOUPEK DOPRAVNÍHO ZNAČENÍ



INSTALACE IS21a (MLYNÁŘSKÁ)
NA PRAVÝ SLOUPEK DOPRAVNÍHO ZNAČENÍ



BS_07

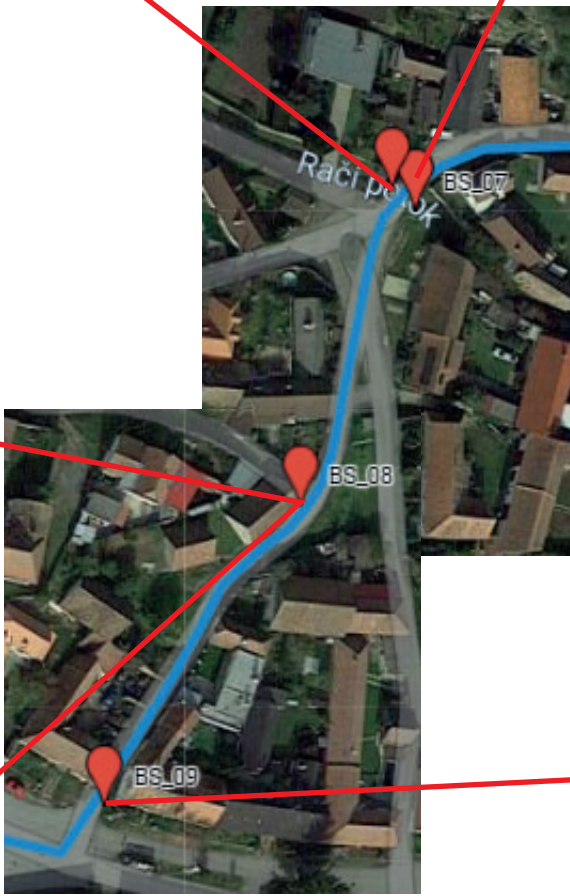


BS_05

INSTALACE IS21a (MLYNÁŘSKÁ)
NA SLOUPEK ZRCADLA




BS_08



BS_07

BS_08

BS_09




BS_09

INSTALACE IS21a (MLYNÁŘSKÁ) POD STÁVAJÍCÍ DOPRAVNÍ ZNAČKY
INSTALACE IS20a (MLYNÁŘSKÁ) NA SLOUPEK DOPRAVNÍHO ZNAČENÍ, NA RUBU POD DZ



BS_09


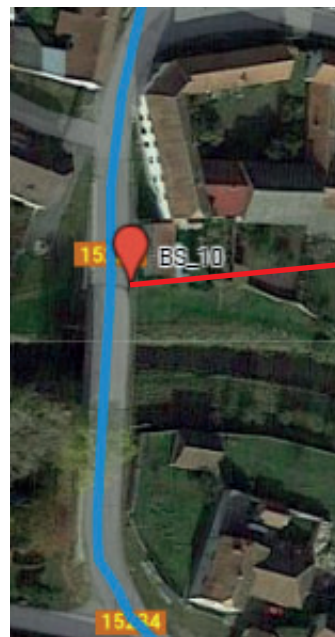


BS_08


INSTALACE IS21a (MLYNÁŘSKÁ)
NA SLOUPEK DOPRAVNÍHO ZNAČENÍ

Místní úprava provozu na pozemních komunikacích


PROJEKTANT:		Partnerství, o.p.s.	
OBJEDNATEL: Kraj Vysočina (IČ 70890749) Žižkova 57, 587 33 Jihlava		IČ 26268817 Údolní 33, 60200 Brno	
OBSAH: Revitalizace a rozvoj cykloturistické trasy Mlynářská stezka - II. etapa Směrové značení - Biskupice - Pulkov		STUPEŇ PD	DOKUMENTACE MÍSTNÍ ÚPRAVY
		DATUM	06/2023
		ČÍSLO VÝKRESU	29.2




INSTALACE IS20 (MLYNÁŘSKÁ) NA NOVÝ SLOUPEK K ZÁBRADLÍ MOSTU
INSTALACE IS21a (MLYNÁŘSKÁ) V OPAČNÉM SMĚRU NA RUBU IS20
(OBEC BISKUPICE - PULKOV)



INSTALACE IS21b (MLYNÁŘSKÁ)
NA SLOUPEK DOPRAVNÍHO ZNAČENÍ



INSTALACE IS21b (MLYNÁŘSKÁ)
NA NOVÝ SLOUPEK V KOTEVNÍ PATCE,
POZEMEK: PARC. č. 182/1,, K. Ú. BISKUPICE U HROTOVIC
(OBEC BISKUPICE - PULKOV)



INSTALACE IS21a (MLYNÁŘSKÁ) NA NOVÝ SLOUPEK
VE SMĚRU OD OBCE BISKUPICE-PULKOV
NA POZEMKU PARC. č. 1464, K. Ú. BISKUPICE U HROTOVIC
(OBEC BISKUPICE - PULKOV)



Místní úprava provozu na pozemních komunikacích

PROJEKTANT:		Partnerství, o.p.s. IČ 26268817 Údolní 33, 60200 Brno	
OBJEDNATEL: Kraj Vysočina (IČ 70890749) Žižkova 57, 587 33 Jihlava			
OBSAH: Revitalizace a rozvoj cykloturistické trasy Mlynářská stezka - II. etapa Směrové značení - Biskupice - Pulkov	STUPEŇ PD	DOKUMENTACE MÍSTNÍ ÚPRAVY	
	DATUM	06/2023	
	ČÍSLO VÝKRESU	29.3	

PŘÍLOHA Č. 2

*Tabulkový přehled
podrobné specifikace místní úpravy
a výkaz materiálu a prací směrového značení*

Revitalizace a rozvoj cykloturistické trasy Mlynářská stezka – II. etapa, směrové značení kraj Vysočina (ORP Náměšť n. OsI.)

č. sestavy	obec	komunikace	pozemek p. č.	k.ú.	vlastník / správce pozemku	nosič DZ	typ	vlastník / správce nosiče	značka	text na značce	loga	č. KČT, souběžné	poznámka
DK_01	Dukovany	lesní komunikace	753/9	Dukovany	ČEZ, a. s., Duhová 1444/2, Michle, 14000 Praha 4	stávající sloupek	SS		IS21a		Mlynářská	Pivovarská Energetická	očistit značku
									IS21a		Mlynářská		očistit značku
DK_02	Dukovany	lesní komunikace	606/1	Dukovany	Lesy České republiky, s.p., Přemyslova 1106/19, Nový Hradec Králové, 50008 Hradec Králové	nový sloupek	NS		IS21a		Mlynářská	Pivovarská Energetická	
									IS21a		Mlynářská		
DK_03	Dukovany	polní cesta	750	Dukovany	Obec Dukovany, č. p. 99, 67556 Dukovany	stávající sloupek	SS		IS21a		Mlynářská	Pivovarská Energetická	demontáž, montáž IS21a nová betonáž sloupku úprava značení
									IS21a		Mlynářská		
									IS21a		Mlynářská		
									IS21a		Mlynářská		
DK_04	Dukovany	polní cesta	745	Dukovany	Obec Dukovany, č. p. 99, 67556 Dukovany	stávající sloupek	SS		IS21c		Mlynářská	Pivovarská Energetická	natočit značky ve směru nového trasy Mlynářské
									IS21b		Mlynářská		
DK_05	Dukovany	polní cesta	703/3	Dukovany	Obec Dukovany, č. p. 99, 67556 Dukovany	stávající sloupek	SS		IS21a		Mlynářská	Pivovarská	pod stávající značení
									IS21a		Mlynářská		
DK_06	Dukovany	polní cesta	703/3	Dukovany	Obec Dukovany, č. p. 99, 67556 Dukovany	stávající sloupek	SS		IS21a		Mlynářská	Pivovarská	pod stávající značení
									IS21a		Mlynářská		
DK_07	Dukovany	lesní cesta	699	Dukovany	Obec Dukovany, č. p. 99, 67556 Dukovany	nový sloupek	NS		IS21b		Mlynářská	Pivovarská	
									IS21c		Mlynářská		
DK_08	Dukovany	lesní cesta	586/1	Dukovany	Lesy České republiky, s.p., Přemyslova 1106/19, Nový Hradec Králové, 50008 Hradec Králové	stávající sloupek	SS		IS21b		Mlynářská	Pivovarská	pod stávající značení
									IS21c		Mlynářská		
DK_09	Dukovany	lesní cesta	586/1	Dukovany	Lesy České republiky, s.p., Přemyslova 1106/19, Nový Hradec Králové, 50008 Hradec Králové	stávající sloupek	SS		IS21b		Mlynářská	Pivovarská	pod stávající značení
									IS21c		Mlynářská		
DK_10	Dukovany	lesní cesta	586/1	Dukovany	Lesy České republiky, s.p., Přemyslova 1106/19, Nový Hradec Králové, 50008 Hradec Králové	nový sloupek	NS		IS21b		Mlynářská	Pivovarská	
									IS21c		Mlynářská		
DK_11	Dukovany	lesní cesta	694/1	Dukovany	Obec Dukovany, č. p. 99, 67556 Dukovany	nový sloupek	NS		IS21b		Mlynářská	Pivovarská	
									IS21c		Mlynářská		
DK_12	Dukovany	účelová komunikace	405/1	Skryje nad Jihlavou	Obec Dukovany, č. p. 99, 67556 Dukovany	stávající sloupek	SS		IS21a		Mlynářská	Pivovarská	pod stávající značení
									IS21a		Mlynářská		
DK_13	Dukovany	účelová komunikace	241/5	Skryje nad Jihlavou	Lesy České republiky, s.p., Přemyslova 1106/19, Nový Hradec Králové, 50008 Hradec Králové	stávající sloupek	SS		IS21a		Mlynářská	Pivovarská	
									IS21a		Mlynářská		
DK_14	Dukovany	účelová komunikace	241/30	Skryje nad Jihlavou	Lesy České republiky, s.p., Přemyslova 1106/19, Nový Hradec Králové, 50008 Hradec Králové	stávající sloupek	SS		IS21a		Mlynářská	Pivovarská	pod stávající značení
									IS21a		Mlynářská		

Revitalizace a rozvoj cykloturistické trasy Mlynářská stezka – II. etapa, směrové značení kraj Vysočina (ORP Náměšť n. Osł.)

č. sestavy	obec	komunikace	pozemek p. č.	k.ú.	vlastník / správce pozemku	nosič DZ	typ	vlastník / správce nosiče	značka	text na značce	loga	č. KČT, souběžné	poznámka
DK_15	Dukovany	účelová komunikace	241/32	Skryje nad Jihlavou	Elektrárna Dukovany II, a. s., Duhová 1444/2, Michle, 14000 Praha 4	stávající sloupek	SS		IS21a		Mlynářská	Pivovarská	podávající značení
									IS21a		Mlynářská		
DK_16	Dukovany	účelová komunikace	241/3	Skryje nad Jihlavou	Lesy České republiky, s.p., Přemyslova 1106/19, Nový Hradec Králové, 50008 Hradec Králové	nový sloupek	NS		IS19a	Náměšť n. O. 28 Mohelno 9	Mlynářská	Pivovarská Energetická 5175	křižovatka tras
									IS19a	Biskupice 32 Dalešice 8	Mlynářská		

SL_01	Slavětice	účelová komunikace	606/14	Slavětice	Lesy České republiky, s.p., Přemyslova 1106/19, Nový Hradec Králové, 50008 Hradec Králové	stávající sloupek	SS		IS21a		Mlynářská	Pivovarská Energetická 5175	
SL_02	Slavětice	účelová komunikace	725/7	Slavětice	ČEZ, a. s., Duhová 1444/2, Michle, 14000 Praha 4	stávající sloupek	SS		(IS20)		Mlynářská	Pivovarská Energetická 5175	dolepení loga Mlynářská na IS20 (5175)
SL_03	Slavětice	účelová komunikace	725/7	Slavětice	ČEZ, a. s., Duhová 1444/2, Michle, 14000 Praha 4	stávající sloupek	SS		IS21a		Mlynářská	Pivovarská Energetická 5175	
SL_04	Slavětice	účelová komunikace	725/7	Slavětice	ČEZ, a. s., Duhová 1444/2, Michle, 14000 Praha 4	stávající sloupek	SS		IS21b		Mlynářská	Pivovarská Energetická 5175	mezi stávající značení
SL_05	Slavětice	silnice III. tř., č. 39218	725/4	Slavětice	Kraj Vysočina, Žižkova 1882/57, 58601 Jihlava	stávající sloupek	SS		IS21a		Mlynářská	Pivovarská Energetická 5107	
									IS21b		Mlynářská		
SL_06	Slavětice	silnice III. tř., č. 39218	725/4	Slavětice	Kraj Vysočina, Žižkova 1882/57, 58601 Jihlava	stávající sloupek	SS		IS21c		Mlynářská	Pivovarská Energetická 5107	
SL_07	Slavětice	silnice III. tř., č. 39218	725/4	Slavětice	Kraj Vysočina, Žižkova 1882/57, 58601 Jihlava	stávající sloupek	SS		IS21c		Mlynářská	Pivovarská 5107	pod stávající značení
SL_08	Slavětice	lesní cesta	604/3	Slavětice	Lesy České republiky, s.p., Přemyslova 1106/19, Nový Hradec Králové, 50008 Hradec Králové	stávající sloupek	SS		IS21b		Mlynářská	Pivovarská 5107	pod stávající značení
SL_09	Slavětice	lesní cesta	726/1	Slavětice	Obec Slavětice, č. p. 58, 67555 Slavětice	stávající sloupek	SS		IS21a		Mlynářská	Pivovarská 5107	pod stávající značení
									IS21a		Mlynářská		

DL_01	Dalešice	lesní cesta	760	Dalešice	Městys Dalešice, č. p. 87, 67554 Dalešice	stávající sloupek	SS	Městys Dalešice	IS21a		Mlynářská	Pivovarská 5107	pod stávající značení
									IS21a		Mlynářská		
DL_02	Dalešice	lesní cesta	760	Dalešice	Městys Dalešice, č. p. 87, 67554 Dalešice	stávající sloupek	SS	Městys Dalešice	IS21c		Mlynářská	Pivovarská 5107	pod stávající značení
DL_03	Dalešice	lesní cesta	760	Dalešice	Městys Dalešice, č. p. 87, 67554 Dalešice	stávající sloupek	SS	Městys Dalešice	IS21a		Mlynářská	Pivovarská 5107	pod stávající značení
DL_04	Dalešice	lesní cesta	720/1	Dalešice	Lesy České republiky, s.p., Přemyslova 1106/19, Nový Hradec Králové, 50008 Hradec Králové	stávající sloupek	SS		IS21b		Mlynářská	Pivovarská 5107	pod stávající značení
DL_05	Dalešice	lesní cesta	720/1	Dalešice	Lesy České republiky, s.p., Přemyslova 1106/19, Nový Hradec Králové, 50008 Hradec Králové	stávající sloupek	SS		IS21a		Mlynářská	5107	pod stávající značení
DL_06	Dalešice	lesní cesta	707	Dalešice	Lesy České republiky, s.p., Přemyslova 1106/19, Nový Hradec Králové, 50008 Hradec Králové	stávající sloupek	SS		IS21a		Mlynářská	5107	pod stávající značení

Revitalizace a rozvoj cykloturistické trasy Mlynářská stezka – II. etapa, směrové značení kraj Vysočina (ORP Náměšť n. OsI.)

č. sestavy	obec	komunikace	pozemek p. č.	k.ú.	vlastník / správce pozemku	nosič DZ	typ	vlastník / správce nosiče	značka	text na značce	loga	č. KČT, souběžné	poznámka
DL_07	Dalešice	lesní cesta	707	Dalešice	Lesy České republiky, s.p., Přemyslova 1106/19, Nový Hradec Králové, 50008 Hradec Králové	stávající sloupek	SS		IS21a		Mlynářská	5107	mezi stávající značení 2x IS21 posunout dolů
									IS21a		Mlynářská		
DL_08	Dalešice	lesní cesta	707	Dalešice	Lesy České republiky, s.p., Přemyslova 1106/19, Nový Hradec Králové, 50008 Hradec Králové	stávající sloupek	SS		IS21b		Mlynářská	5107	pod stávající značení
DL_09	Dalešice	lesní cesta	707	Dalešice	Lesy České republiky, s.p., Přemyslova 1106/19, Nový Hradec Králové, 50008 Hradec Králové	nový sloupek	NS		IS21c		Mlynářská	5107	
DL_10	Dalešice	lesní cesta	749/1	Dalešice	Městys Dalešice, č. p. 87, 67554 Dalešice	stávající sloupek	SS	Městys Dalešice	IS21a		Mlynářská	5107	pod stávající značení
									IS21a		Mlynářská		
DL_11	Dalešice	polní cesta	749/1	Dalešice	Městys Dalešice, č. p. 87, 67554 Dalešice	stávající sloupek	SS	Městys Dalešice	IS21b		Mlynářská	5107	pod stávající značení
DL_12	Dalešice	polní cesta	748/1	Dalešice	Městys Dalešice, č. p. 87, 67554 Dalešice	stávající sloupek	SS	Městys Dalešice	IS21c		Mlynářská	5107	pod stávající značení
DL_13	Dalešice	polní cesta	748/2	Dalešice	Městys Dalešice, č. p. 87, 67554 Dalešice	stávající sloupek	SS	Městys Dalešice	IS21a		Mlynářská	5107	pod stávající značení
									IS21a		Mlynářská		
DL_14	Dalešice	místní komunikace	748/2	Dalešice	Městys Dalešice, č. p. 87, 67554 Dalešice	nový sloupek	NS	Městys Dalešice	IS21a		Mlynářská	5107	
									IS21a		Mlynářská		
DL_15	Dalešice	místní komunikace	748/2	Dalešice	Městys Dalešice, č. p. 87, 67554 Dalešice	stávající sloupek	SS	Městys Dalešice	IS21c		Mlynářská	5107	pod stávající značení
DL_16	Dalešice	místní komunikace	755/1	Dalešice	Městys Dalešice, č. p. 87, 67554 Dalešice	stávající sloupek	SS	Městys Dalešice	IS21b		Mlynářská	5107	pod stávající značení
DL_17	Dalešice	místní komunikace	304/4	Dalešice	Městys Dalešice, č. p. 87, 67554 Dalešice	dřevěný sloup	SS	Městys Dalešice	IS21c		Mlynářská	5107	pod stávající značení
DL_18	Dalešice	komunikace III. Třídy 399	736/9	Dalešice	Městys Dalešice, č. p. 87, 67554 Dalešice	nový sloupek	NS		IS21b		Mlynářská	5107	
DL_19	Dalešice	komunikace III. Třídy 399	800/11	Dalešice	Kraj Vysočina, Žižkova 1882/57, 58601 Jihlava	stávající sloupek	SS		IS21b		Mlynářská	5107	pod stávající značení
DL_20	Dalešice	místní komunikace	783/3	Dalešice	Městys Dalešice, č. p. 87, 67554 Dalešice	stávající sloupek	SS	Městys Dalešice	IS21c		Mlynářská	5107	pod stávající značení
DL_21	Dalešice	místní komunikace	787/1	Dalešice	Městys Dalešice, č. p. 87, 67554 Dalešice	nový sloupek	NS	Městys Dalešice	IS21a		Mlynářská	5107	
DL_22a	Dalešice	cyklostezka	787/1	Dalešice	Městys Dalešice, č. p. 87, 67554 Dalešice	sloupek DZ C8b	SS	Městys Dalešice	IS21a		Mlynářská		
						sloupek DZ C8a	SS		IS21a		Mlynářská		
DL_23	Dalešice	cyklostezka	781/2	Dalešice	Městys Dalešice, č. p. 87, 67554 Dalešice	nový sloupek	NS	Městys Dalešice	IS19b	Biskupice 21 Hrotovice 4	Mlynářská	5107	
DL_24	Dalešice	cyklostezka	781/3	Dalešice	Městys Dalešice, č. p. 87, 67554 Dalešice	stávající sloupek	SS	Městys Dalešice	IS19c	Náměšť n. O. 38 Dalešice 2	Mlynářská		pod stávající značení
DL_25	Dalešice	cyklostezka	781/3	Dalešice	Městys Dalešice, č. p. 87, 67554 Dalešice	nový sloupek	NS	Městys Dalešice	IS19b	Náměšť n. O. 38 Dalešice 2	Mlynářská		pod stávající značení
									IS19a	Biskupice 21 Hrotovice 4	Mlynářská		ze směru cyklotrasy 5107
DL_26	Dalešice	cyklostezka	781/1	Dalešice	Městys Dalešice, č. p. 87, 67554 Dalešice	sloupek DZ	SS	Městys Dalešice	IS21a		Mlynářská		pod stávající značení
DL_27	Dalešice	cyklostezka	597/4	Dalešice	Městys Dalešice, č. p. 87, 67554 Dalešice	sloupek DZ	SS	Městys Dalešice	IS21a		Mlynářská		pod stávající značení

Revitalizace a rozvoj cykloturistické trasy Mlynářská stezka – II. etapa, směrové značení kraj Vysočina (ORP Náměšť n. OsI.)

č. sestavy	obec	komunikace	pozemek p. č.	k.ú.	vlastník / správce pozemku	nosič DZ	typ	vlastník / správce nosiče	značka	text na značce	loga	č. KČT, souběžné	poznámka
HR_01	Hrotovice	cyklostezka	919	Hrotovice	Město Hrotovice, nám. 8. května 1, 67555 Hrotovice	sloupek DZ	SS	Město Hrotovice	IS21a		Mlynářská		pod stávající značení
HR_02	Hrotovice	místní komunikace, Hladov	931/2	Hrotovice	Město Hrotovice, nám. 8. května 1, 67555 Hrotovice	sloupek cyklotrasy	SS		IS21a		Mlynářská	5107	pod stávající značení
HR_03	Hrotovice	místní komunikace, Hladov	883/1	Hrotovice	Město Hrotovice, nám. 8. května 1, 67555 Hrotovice	nový sloupek	NS		IS21b		Mlynářská		pro oba směry
									IS21c		Mlynářská		
HR_04	Hrotovice	místní komunikace	883/1	Hrotovice	Město Hrotovice, nám. 8. května 1, 67555 Hrotovice	nový sloupek	NS		IS20	Biskupice 17 Rouchovany 9	Mlynářská		
HR_05	Hrotovice	místní komunikace	883/1	Hrotovice	Město Hrotovice, nám. 8. května 1, 67555 Hrotovice	sloupek DZ	SS		IS21a		Mlynářská		IS21a na rubu DZ jako potvrzení směru
HR_06	Hrotovice	místní komunikace, ul. 1. máje	989	Hrotovice	Město Hrotovice, nám. 8. května 1, 67555 Hrotovice	veřejné osvětlení	SS		IS21a		Mlynářská		IS21a jako potvrzení směru, ocelovou páskou
HR_07	Hrotovice	místní komunikace, ul. 1. máje	989	Hrotovice	Město Hrotovice, nám. 8. května 1, 67555 Hrotovice	sloupek Dz	SS		IS20	Náměšť n.O. 42 Dalešice 6	Mlynářská		pod stávající značení
HR_08	Hrotovice	místní komunikace, ul. 1. máje	191/1	Hrotovice	Město Hrotovice, nám. 8. května 1, 67555 Hrotovice	veřejné osvětlení	SS		IS21b		Mlynářská		
HR_09	Hrotovice	místní komunikace, ul. Sokolská	690/1	Hrotovice	Město Hrotovice, nám. 8. května 1, 67555 Hrotovice	veřejné osvětlení	SS		IS21c		Mlynářská		
HR_10	Hrotovice	místní komunikace, ul. Sokolská	690/1	Hrotovice	Město Hrotovice, nám. 8. května 1, 67555 Hrotovice	veřejné osvětlení	SS		IS21c		Mlynářská		
HR_11	Hrotovice	místní komunikace, ul. Sokolská	690/1	Hrotovice	Město Hrotovice, nám. 8. května 1, 67555 Hrotovice	veřejné osvětlení	SS		IS21b		Mlynářská		
HR_12	Hrotovice	místní komunikace	885/1	Hrotovice	Město Hrotovice, nám. 8. května 1, 67555 Hrotovice	veřejné osvětlení	SS		IS21c		Mlynářská		
HR_13	Hrotovice	místní komunikace, Podloučky	885/1	Hrotovice	Město Hrotovice, nám. 8. května 1, 67555 Hrotovice	nový sloupek	NS		IS21b		Mlynářská		instalace u kamenné zídky
HR_14	Hrotovice	místní komunikace, Naučná stezka	945/1	Hrotovice	Město Hrotovice, nám. 8. května 1, 67555 Hrotovice	nový sloupek	NS		IS21a		Mlynářská		
									IS21a		Mlynářská		
HR_15	Hrotovice	místní komunikace, Naučná stezka	945/1	Hrotovice	Město Hrotovice, nám. 8. května 1, 67555 Hrotovice	nový sloupek	NS		IS21a		Mlynářská		
									IS21a		Mlynářská		
HR_16	Hrotovice	místní komunikace, Naučná stezka	945/1	Hrotovice	Město Hrotovice, nám. 8. května 1, 67555 Hrotovice	nový sloupek	NS		IS21a		Mlynářská		
									IS21a		Mlynářská		
HR_17	Hrotovice	lesní cesta	707/1	Hrotovice	Lesy České republiky, s.p., Přemyslova 1106/19, Nový Hradec Králové, 50008 Hradec Králové	nový sloupek	NS		IS21a		Mlynářská		víc do svahu
									IS21a		Mlynářská		
HR_18	Hrotovice	lesní cesta	707/1	Hrotovice	Lesy České republiky, s.p., Přemyslova 1106/19, Nový Hradec Králové, 50008 Hradec Králové	nový sloupek	NS		IS21b		Mlynářská		
									IS21c		Mlynářská		

Revitalizace a rozvoj cykloturistické trasy Mlynářská stezka – II. etapa, směrové značení kraj Vysočina (ORP Náměšť n. OsI.)

č. sestavy	obec	komunikace	pozemek p. č.	k.ú.	vlastník / správce pozemku	nosič DZ	typ	vlastník / správce nosiče	značka	text na značce	loga	č. KČT, souběžné	poznámka
HR_19	Hrotovice	lesní cesta, u řeky	947/1	Hrotovice	Město Hrotovice, nám. 8. května 1, 67555 Hrotovice	nový sloupek	NS		IS21a		Mlynářská		
									IS21a		Mlynářská		
HR_20	Hrotovice	lesní cesta	947/1	Hrotovice	Město Hrotovice, nám. 8. května 1, 67555 Hrotovice	nový sloupek	NS		IS21a		Mlynářská		
									IS21a		Mlynářská		
HR_21	Hrotovice	místní komunikace	942/2	Hrotovice	Město Hrotovice, nám. 8. května 1, 67555 Hrotovice	nový sloupek	NS		IS21a		Mlynářská		
									IS21a		Mlynářská		
HR_22	Hrotovice	místní komunikace	761/6	Hrotovice	Město Hrotovice, nám. 8. května 1, 67555 Hrotovice	nový sloupek	NS		IS21a		Mlynářská		IS21a jako potvrzení směru
									IS21c		Mlynářská		

RCH_01	Rouchovany	místní komunikace	1178/2	Rouchovany	Obec Rouchovany, č. p. 35, 67557 Rouchovany	veřejné osvětlení	SS		IS21a		Mlynářská		na veřejné osvětlení v obou směrech, opačná strana je soukromý pozemek
									IS21a		Mlynářská		
RCH_02	Rouchovany	místní komunikace	1338	Rouchovany	Obec Rouchovany, č. p. 35, 67557 Rouchovany	nový sloupek	NS		IS21b		Mlynářská		respektovat vjezd na pole
									IS21c		Mlynářská		
RCH_03	Rouchovany	místní komunikace	1179	Rouchovany	Obec Rouchovany, č. p. 35, 67557 Rouchovany	nový sloupek	NS		IS21b		Mlynářská		
RCH_04	Rouchovany	silnice III. tř., č. 15249	1116/9	Rouchovany	Kraj Vysočina, Žižkova 1882/57, 58601 Jihlava	nový sloupek	NS		IS19a	Biskupice 10 Litovany 5	Mlynářská	401	sloupek z trasy č. 401
									IS19c	Náměšť n. O. 50 Hrotovice 8	Mlynářská		
RCH_05	Rouchovany	místní komunikace		Rouchovany		veřejné osvětlení	SS	obec Rouchovany	IS21b		Mlynářská	401	veřejné osvětlení atyp
RCH_06	Rouchovany	silnice III. tř., č. 15249	1116/9	Rouchovany	Kraj Vysočina, Žižkova 1882/57, 58601 Jihlava	sloupek DZ	SS	obec Rouchovany	IS21a		Mlynářská	401	
RCH_07	Rouchovany	silnice III. tř., č. 15249	1116/9	Rouchovany	Kraj Vysočina, Žižkova 1882/57, 58601 Jihlava	veřejné osvětlení	SS	obec Rouchovany	IS21a		Mlynářská	401	
RCH_08	Rouchovany		1106/7	Rouchovany	Obec Rouchovany, č. p. 35, 67557 Rouchovany	veřejné osvětlení	SS	obec Rouchovany	IS21a		Mlynářská	401	
RCH_09	Rouchovany	silnice II. tř., č. 396	1118/1	Rouchovany	Kraj Vysočina, Žižkova 1882/57, 58601 Jihlava	sloupek DZ	SS	obec Rouchovany	IS21c		Mlynářská	401	umístění z boku sloupku DZ
RCH_10	Rouchovany	silnice II. tř., č. 396	1118/1	Rouchovany	Kraj Vysočina, Žižkova 1882/57, 58601 Jihlava	veřejné osvětlení	SS	obec Rouchovany	IS21b		Mlynářská	401	
RCH_11	Rouchovany	silnice II. tř., č. 396	1118/1	Rouchovany	Kraj Vysočina, Žižkova 1882/57, 58601 Jihlava	veřejné osvětlení	SS	obec Rouchovany	IS21b		Mlynářská	401	VO nad stávající značení
RCH_12	Rouchovany	silnice II. tř., č. 399	1111/17	Rouchovany	Obec Rouchovany, č. p. 35, 67557 Rouchovany	sloupek DZ	SS	obec Rouchovany	IS21c		Mlynářská	401	
RCH_13	Rouchovany	silnice II. tř., č. 399	1118/1	Rouchovany	Kraj Vysočina, Žižkova 1882/57, 58601 Jihlava	sloupek DZ	SS	obec Rouchovany	IS21b		Mlynářská	401	
RCH_14	Rouchovany	silnice II. tř., č. 399	1119	Rouchovany	Kraj Vysočina, Žižkova 1882/57, 58601 Jihlava	sloupek DZ	SS	obec Rouchovany	IS21c		Mlynářská	401	

Revitalizace a rozvoj cykloturistické trasy Mlynářská stezka – II. etapa, směrové značení kraj Vysočina (ORP Náměšť n. OsI.)

č. sestavy	obec	komunikace	pozemek p. č.	k.ú.	vlastník / správce pozemku	nosič DZ	typ	vlastník / správce nosiče	značka	text na značce	loga	č. KČT, souběžné	poznámka
RCH_15	Rouchovany	silnice III. tř., č. 4006	1120	Rouchovany	Kraj Vysočina, Žižkova 1882/57, 58601 Jihlava	sloupek DZ	SS	obec Rouchovany	IS21c		Mlynářská	401	
RCH_16	Rouchovany	místní komunikace	1227	Rouchovany	Obec Rouchovany, č. p. 35, 67557 Rouchovany	nový sloupek	NS		IS19c	Náměšť n. O. 51 Hrotovice 9	Mlynářská		
RCH_17	Rouchovany	silnice III. tř., č. 4006	1120	Rouchovany	Kraj Vysočina, Žižkova 1882/57, 58601 Jihlava	sloupek informačního systému	SS	obec Rouchovany	IS19b	Biskupice 9 Litovany 4	Mlynářská	401	
RCH_18	Rouchovany	silnice III. tř., č. 4006	1120	Rouchovany	Kraj Vysočina, Žižkova 1882/57, 58601 Jihlava	nový sloupek	NS		IS19b	Biskupice 9 Litovany 4	Mlynářská	401	
									IS19a	Náměšť n. O. 51 Hrotovice 9	Mlynářská		
RCH_19	Rouchovany	místní komunikace	1227	Rouchovany	Obec Rouchovany, č. p. 35, 67557 Rouchovany	nový sloupek	NS		IS21a		Mlynářská		v obou směrech
									IS21a		Mlynářská		
RCH_20	Rouchovany	polní cesta	1254/2	Rouchovany	Obec Rouchovany, č. p. 35, 67557 Rouchovany	nový sloupek	NS		IS21a		Mlynářská		v obou směrech
									IS21a		Mlynářská		
RCH_21	Rouchovany	polní cesta	1254/1	Rouchovany	Obec Rouchovany, č. p. 35, 67557 Rouchovany	nový sloupek	NS		IS21a		Mlynářská		
RCH_22	Rouchovany	polní cesta	1254/1	Rouchovany	Obec Rouchovany, č. p. 35, 67557 Rouchovany	nový sloupek	NS		IS21a		Mlynářská		

PŘ_01	Přešovice	polní cesta	665	Přešovice	Obec Přešovice, č. p. 29, 67557 Přešovice	nový sloupek	NS		IS21a		Mlynářská		v obou směrech
									IS21a		Mlynářská		
PŘ_02	Přešovice	polní cesta	665	Přešovice	Obec Přešovice, č. p. 29, 67557 Přešovice	nový sloupek	NS		IS21a		Mlynářská		v obou směrech
									IS21a		Mlynářská		
PŘ_03	Přešovice	místní komunikace	665	Přešovice	Obec Přešovice, č. p. 29, 67557 Přešovice	veřejné osvětlení	SS	Obec Přešovice	IS21a		Mlynářská		instalace ocelovou páskou na VO
PŘ_04	Přešovice	místní komunikace	210/1	Přešovice	Obec Přešovice, č. p. 29, 67557 Přešovice	nový sloupek	NS		IS21a		Mlynářská		
PŘ_05	Přešovice	místní komunikace	205/1	Přešovice	Obec Přešovice, č. p. 29, 67557 Přešovice	nový sloupek	NS		IS21c		Mlynářská		
PŘ_06	Přešovice	místní komunikace	205/1	Přešovice	Obec Přešovice, č. p. 29, 67557 Přešovice	nový sloupek	NS		IS21b		Mlynářská		za výsadbou keřů
PŘ_07	Přešovice	silnice III. tř. 4006	205/2	Přešovice	Kraj Vysočina, Žižkova 1882/57, 58601 Jihlava	sloupek zrcadla	SS	Obec Přešovice	IS21b		Mlynářská		v obou směrech, pod zrcadlo
									IS21c		Mlynářská		
PŘ_08	Přešovice	silnice III. tř. 4006	210/1	Přešovice	Obec Přešovice, č. p. 29, 67557 Přešovice	nový sloupek	NS		IS21b		Mlynářská		v zeleni u chodníku
PŘ_09	Přešovice	silnice III. tř. 4007	669	Přešovice	Kraj Vysočina, Žižkova 1882/57, 58601 Jihlava	nový sloupek	NS		IS21b		Mlynářská		v zeleni u chodníku

Revitalizace a rozvoj cykloturistické trasy Mlynářská stezka – II. etapa, směrové značení kraj Vysočina (ORP Náměšť n. Osl.)

č. sestavy	obec	komunikace	pozemek p. č.	k.ú.	vlastník / správce pozemku	nosič DZ	typ	vlastník / správce nosiče	značka	text na značce	loga	č. KČT, souběžné	poznámka
LT_01	Litovany	silnice III. tř. 4007	440	Litovany	Kraj Vysočina, Žižkova 1882/57, 58601 Jihlava	nový sloupek	NS		IS19a		Mlynářská	Jevišovice 12 Biskupice 5	umístění za příkopou
LT_02	Litovany	silnice III. tř. 4007	440	Litovany	Kraj Vysočina, Žižkova 1882/57, 58601 Jihlava	nový sloupek	NS		IS19a		Mlynářská	Náměšť n.O. 55 Rouchovany 4	
LT_03	Litovany	silnice III. tř. 4007	385/1	Litovany	Obec Litovany, č. p. 57, 67557 Litovany	nový sloupek	NS		IS21a		Mlynářská		v části u kamenné zdi
									IS21a		Mlynářská		
LT_04	Litovany	silnice III. tř. 4007	386	Litovany	Kraj Vysočina, Žižkova 1882/57, 58601 Jihlava	nový sloupek	NS		IS21b		Mlynářská		
LT_05	Litovany	polní cesta	390/1	Litovany	Obec Litovany, č. p. 57, 67557 Litovany	nový sloupek	NS		IS21c		Mlynářská		
LT_06	Litovany	polní cesta	390/1	Litovany	Obec Litovany, č. p. 57, 67557 Litovany	nový sloupek	NS		IS21a		Mlynářská		pro oba směry
									IS21a		Mlynářská		

BS_01	Biskupice-Pulkov	polní cesta	1478/2	Biskupice u Hrotovic	Obec Biskupice-Pulkov, Biskupice 4, 67557 Biskupice-Pulkov	nový sloupek	NS		IS21c		Mlynářská		pro oba směry
									IS21b		Mlynářská		
BS_02	Biskupice-Pulkov	polní cesta	1478/2	Biskupice u Hrotovic	Obec Biskupice-Pulkov, Biskupice 4, 67557 Biskupice-Pulkov	nový sloupek	NS		IS21c		Mlynářská		pro oba směry
									IS21b		Mlynářská		
BS_03	Biskupice-Pulkov	místní komunikace	1478/1	Biskupice u Hrotovic	Obec Biskupice-Pulkov, Biskupice 4, 67557 Biskupice-Pulkov	nový sloupek	NS		IS21a		Mlynářská		pro oba směry
									IS21b		Mlynářská		
BS_04	Biskupice-Pulkov	místní komunikace	1478/1	Biskupice u Hrotovic	Obec Biskupice-Pulkov, Biskupice 4, 67557 Biskupice-Pulkov	sloupek DZ	SS		IS21a		Mlynářská		pro oba směry
									IS21a		Mlynářská		
BS_05	Biskupice-Pulkov	místní komunikace	1477/1	Biskupice u Hrotovic	Obec Biskupice-Pulkov, Biskupice 4, 67557 Biskupice-Pulkov	sloupek zrcadla	SS	obec Biskupice -Pulkov	IS21a		Mlynářská		
BS_06	Biskupice-Pulkov	místní komunikace	1498/1	Biskupice u Hrotovic	Obec Biskupice-Pulkov, Biskupice 4, 67557 Biskupice-Pulkov	sloupek DZ	SS	obec Biskupice -Pulkov	IS21a		Mlynářská		
BS_07	Biskupice-Pulkov	místní komunikace	1498/1	Biskupice u Hrotovic	Obec Biskupice-Pulkov, Biskupice 4, 67557 Biskupice-Pulkov	sloupek DZ	SS	obec Biskupice -Pulkov	IS21a		Mlynářská		
BS_08	Biskupice-Pulkov	místní komunikace	1496/1	Biskupice u Hrotovic	Obec Biskupice-Pulkov, Biskupice 4, 67557 Biskupice-Pulkov	sloupek DZ	SS	obec Biskupice -Pulkov	IS21a		Mlynářská		
BS_09	Biskupice-Pulkov	místní komunikace	1496/1	Biskupice u Hrotovic	Obec Biskupice-Pulkov, Biskupice 4, 67557 Biskupice-Pulkov	sloupek DZ	SS	obec Biskupice -Pulkov	IS21a		Mlynářská		na rubu DZ
									IS20	Jevišovice 8 Slatina 2	Mlynářská		
BS_10	Biskupice-Pulkov	silnice III. tř. 15234		Biskupice u Hrotovic	Obec Biskupice-Pulkov, Biskupice 4, 67557 Biskupice-Pulkov	nový sloupek	NS		IS21a		Mlynářská		instalace k zábradlí ocelovou páskou
									IS20	Náměšť n. O. 60 Litovany 5	Mlynářská		
BS_11	Biskupice-Pulkov	silnice III. tř. 15234	1503/1	Biskupice u Hrotovic	Obec Biskupice-Pulkov, Biskupice 4, 67557 Biskupice-Pulkov	sloupek DZ	SS	obec Biskupice -Pulkov	IS21a		Mlynářská		
BS_12	Biskupice-Pulkov	místní komunikace	182/1	Biskupice u Hrotovic	Obec Biskupice-Pulkov, Biskupice 4, 67557 Biskupice-Pulkov	nový sloupek	NS	obec Biskupice -Pulkov	IS21b		Mlynářská		
BS_13	Biskupice-Pulkov	polní cesta	1464	Biskupice u Hrotovic	Obec Biskupice-Pulkov, Biskupice 4, 67557 Biskupice-Pulkov	nový sloupek	NS	obec Biskupice -Pulkov	IS21a		Mlynářská		

PŘÍLOHA Č. 3

Grafické řešení činné plochy navrhovaného směrového značení IS 19, IS 21 a IS 20

Vzorové listy VL 6. Ministerstva dopravy, odboru pozemních komunikací svislého dopravního značení, část 6.1 – Svislé dopravní značky, Informativní značky směrové (07/2019)

LOGOTYP MLYNÁŘSKÉ STEZKY

Logotyp je složen z grafického symbolu a textu „MLYNÁŘSKÁ STEZKA“. Grafický symbol je tvořen siluetou cyklisty na kole. Přední kolo má tvar mlýnského kola a cesta pod kolem symbolizuje řeku.

Pro použití na směrovém značení cyklotrasy je kompletní logotyp proveden v černé barvě shodné s barvou rámečku, symbolu kola a šipky dle Vyhlášky č. 294/2015 Sb.; velikost logotypu v činné ploše SDZ IS 21 a SDZ IS 20 bude 80x60 mm, SDZ IS19 velikosti 60x45 mm.

Grafické provedení a způsob použití loga je shodný na území Kraje Vysočina i Jihomoravského kraje .



GRAFICKÉHO ŘEŠENÍ ČINNÉ PLOCHY SMĚROVÉHO ZNAČENÍ IS21

Trasa Mlynářské stezky je v celé délce značena logem.
V tabulkovém přehledu návrhu značení místní úpravy je uvedené značení
IS 21a, IS 21b, IS 21c, IS 21d navrženo v tomto provedení:



IS 21a



IS 21b



IS 21c



IS 21d

GRAFICKÉHO ŘEŠENÍ ČINNÉ PLOCHY SMĚROVÉHO ZNAČENÍ IS 19



DK_16



DK_16



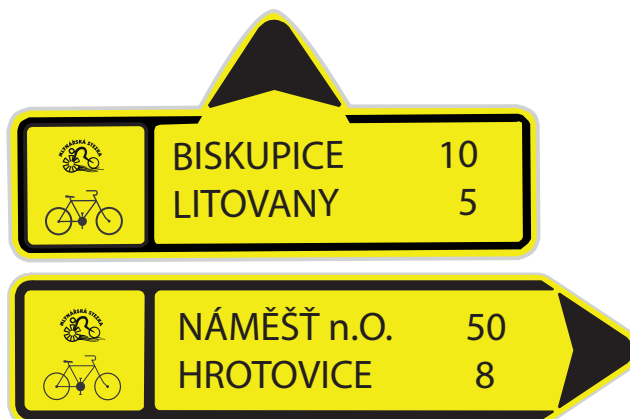
DL_23



DL_24



DL_25



RCH_04

GRAFICKÉHO ŘEŠENÍ ČINNÉ PLOCHY SMĚROVÉHO ZNAČENÍ IS 19



RCH_16



RCH_17



RCH_18



LT_01

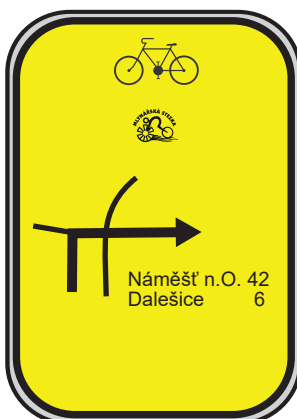


LT_02

GRAFICKÉHO ŘEŠENÍ ČINNÉ PLOCHY SMĚROVÉHO ZNAČENÍ IS 20



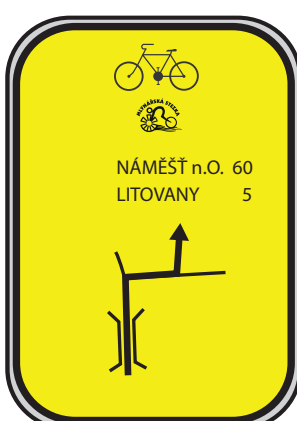
HR_04



HR_07



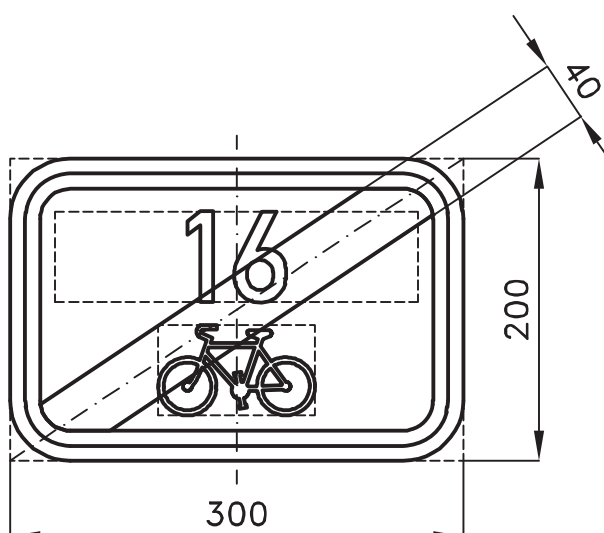
BS_09



BS_10



č. IS 21d

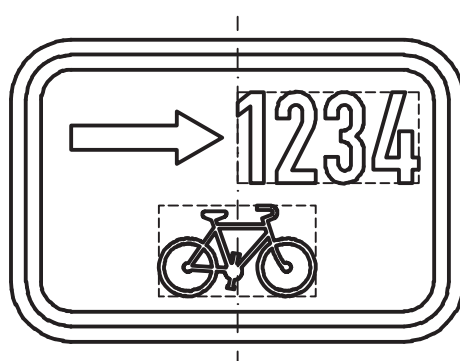
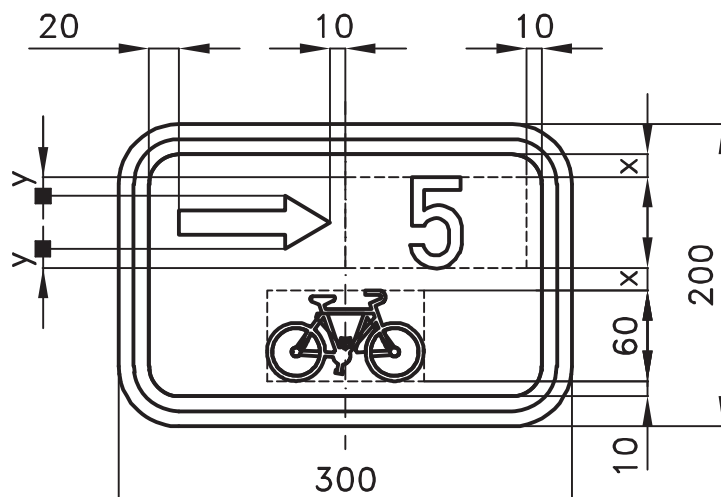


Ostatní se odvozuje z listu č. IS 21a.

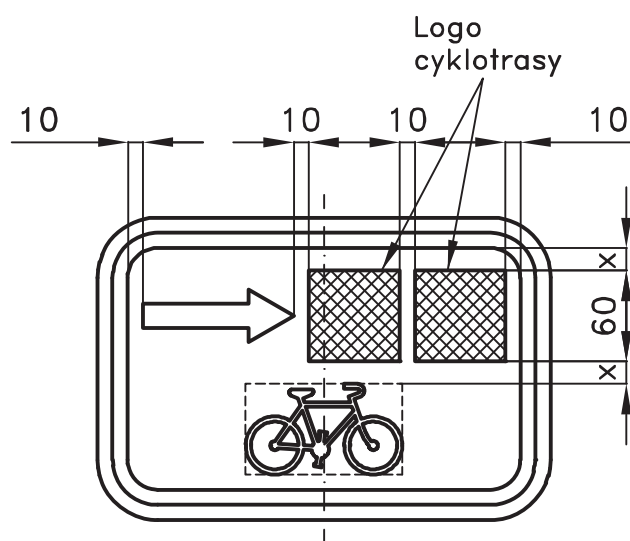
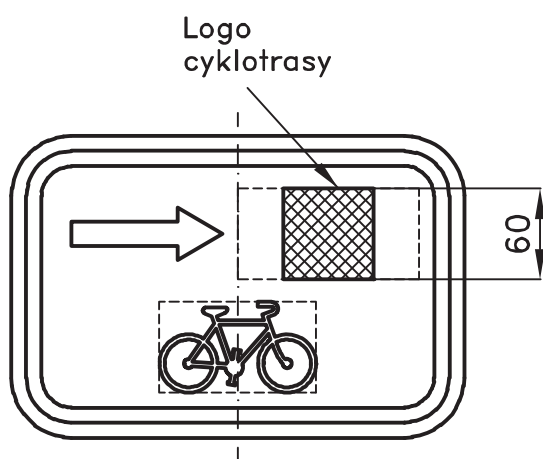
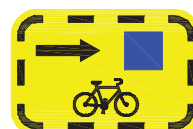
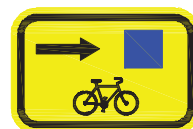


6 VYBAVENÍ POZEMNÍCH KOMUNIKACÍ
6.1 SVISLÉ DOPRAVNÍ ZNAČKY
Informační značky směrové
č. IS 21d Konec cyklistické trasy

MD
ODBOR POZEMNÍCH
KOMUNIKACÍ
VZOROVÉ
LISTY

VL 6.1
IS 21d
07/2019



č. IS 21c



Výška písma 60 mm. V odůvodněných případech lze výšku písma snižovat na 50 mm.

V případě umístění dvou čísel cyklotrasy nad sebou nebo vedle sebe se grafika odvozuje z listu č. IS 21b.

Číslo cyklotrasy nebo logo cyklotrasy se umísťuje do středu příslušného pole.

Logo cyklotrasy nesmí obsahovat symbol, který by mohl být považován za reklamu nebo propagaci konkrétního produktu, sídelního útvaru, obchodní společnosti nebo jiné právnické či fyzické osoby apod.

Symbol jízdního kola se odvozuje z listu č. S 217+218. Šipka se odvozuje z listu č. IS 21b.

6 VYBAVENÍ POZEMNÍCH KOMUNIKACÍ

6.1 SVISLÉ DOPRAVNÍ ZNAČKY

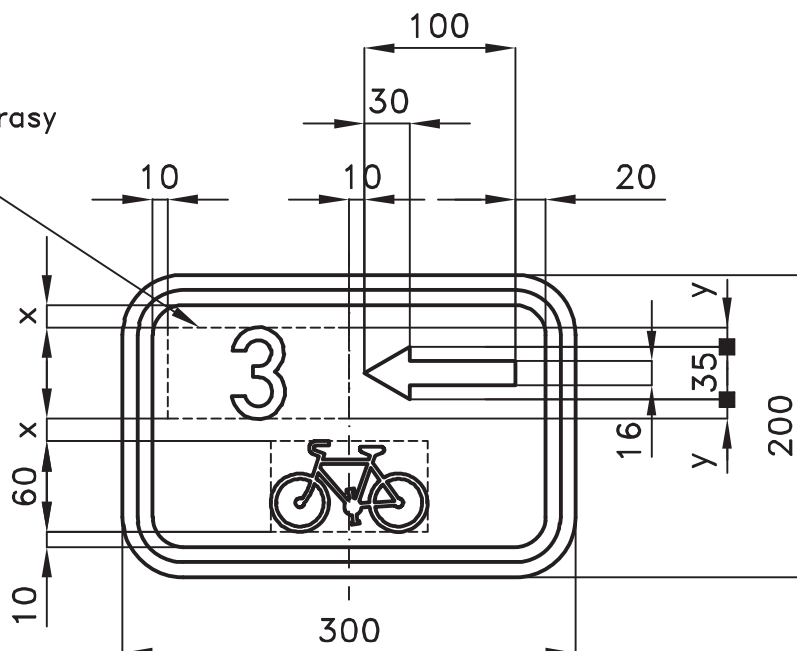
Informační značky směrové

č. IS 21c Směrová tabulka pro cyklisty (vpravo)

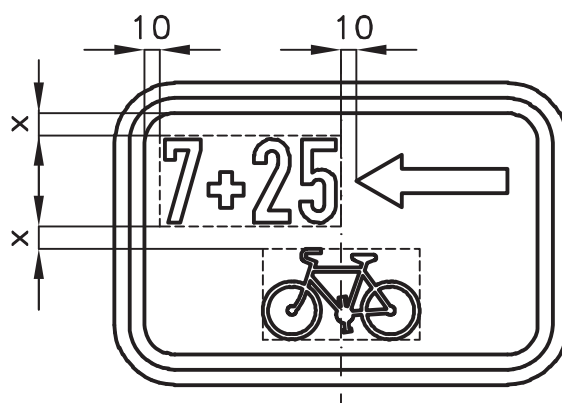
MD
ODBOR POZEMNÍCH
KOMUNIKACÍ
VZOROVÉ
LISTY

VL 6.1
IS 21c
07/2019

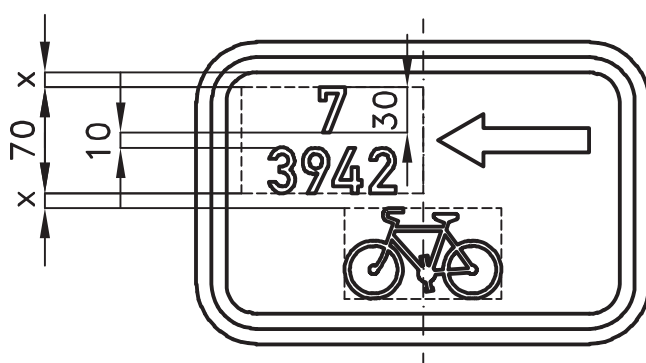
Číslo cyklotrasy
nebo logo
cyklotrasy
(60x60)



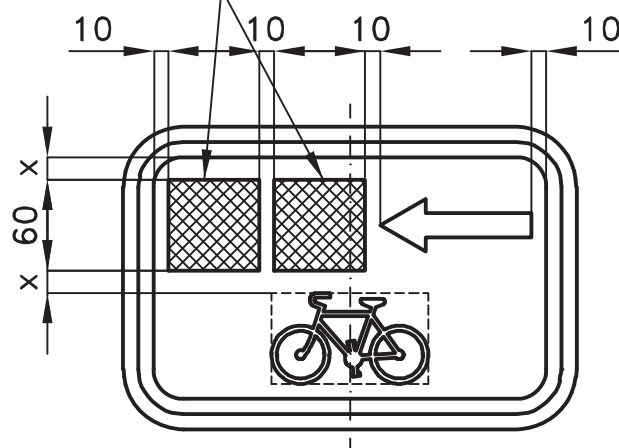
Značení souběhu více tras–varianta 1



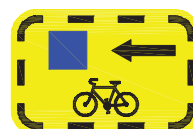

Značení souběhu více tras–varianta 2
(použije se v případě, kdy nelze
dodržet v poznámce uvedenou
minimální výšku písma)



Logo
cyklotrasy



č. IS 21b



Výška písma 60 mm. V odůvodněných případech lze výšku písma snižovat na 50 mm.

Číslo cyklotrasy nebo logo cyklotrasy se umísťuje do středu příslušného pole.

Logo cyklotrasy nesmí obsahovat symbol, který by mohl být považován za reklamu nebo propagaci konkrétního produktu, sídelního útvaru, obchodní společnosti nebo jiné právnické či fyzické osoby apod. Symbol jízdního kola se odvozuje z listu č. S 217+218.

6 VYBAVENÍ POZEMNÍCH KOMUNIKACÍ
6.1 SVISLÉ DOPRAVNÍ ZNAČKY

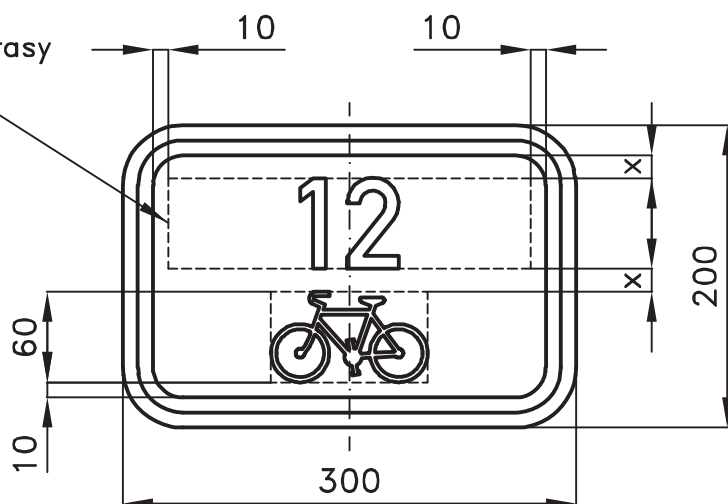
Informační značky směrové

č. IS 21b Směrová tabulka pro cyklisty (vlevo)

MD
ODBOR POZEMNÍCH
KOMUNIKACÍ
VZOROVÉ
LISTY

VL 6.1
IS 21b
07/2019


Číslo cyklotrasy
nebo logo
cyklotrasy
(60x60)



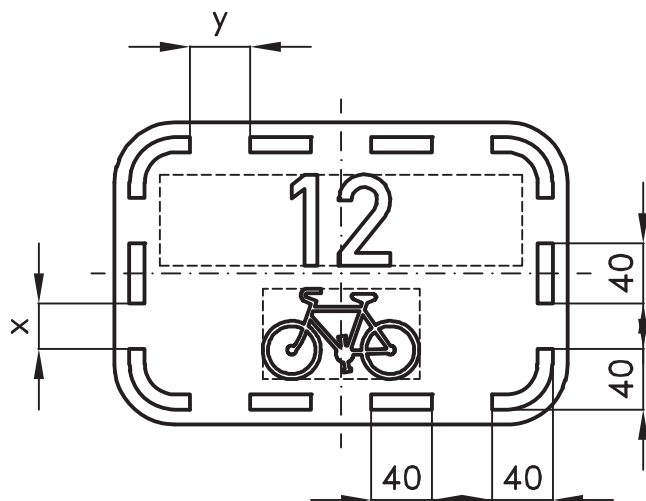
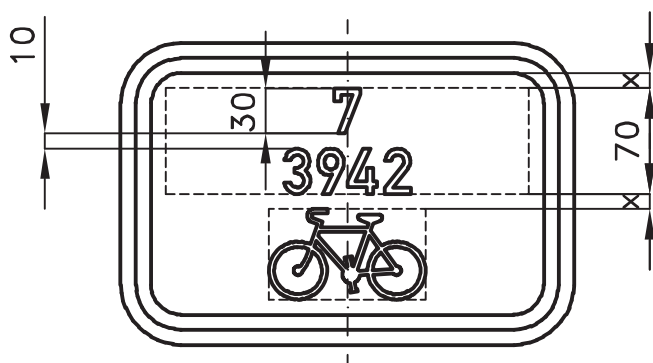
č. IS 21a



Značení souběhu více tras–varianta 1



Značení souběhu více tras–varianta 2
(použije se v případě, kdy nelze
dodržet v poznámce uvedenou
minimální výšku písma)



Výška písma 60 mm. V odůvodněných případech lze výšku písma snižovat na 50 mm.

Číslo cyklotrasy nebo logo cyklotrasy se umísťuje do středu příslušného pole.

V případě použití dvou nebo tří log cyklotrasy se loga umísťují ve vzdálenosti 20 mm.

Logo cyklotrasy nesmí obsahovat symbol, který by mohl být považován za reklamu nebo propagaci konkrétního produktu, sídelního útvaru, obchodní společnosti nebo jiné právnické či fyzické osoby apod. Symbol jízdního kola se odvozuje z listu č. S 217+218.

6 VYBAVENÍ POZEMNÍCH KOMUNIKACÍ

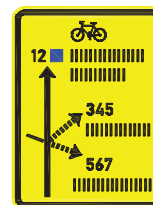
6.1 SVISLÉ DOPRAVNÍ ZNAČKY

Informační značky směrové

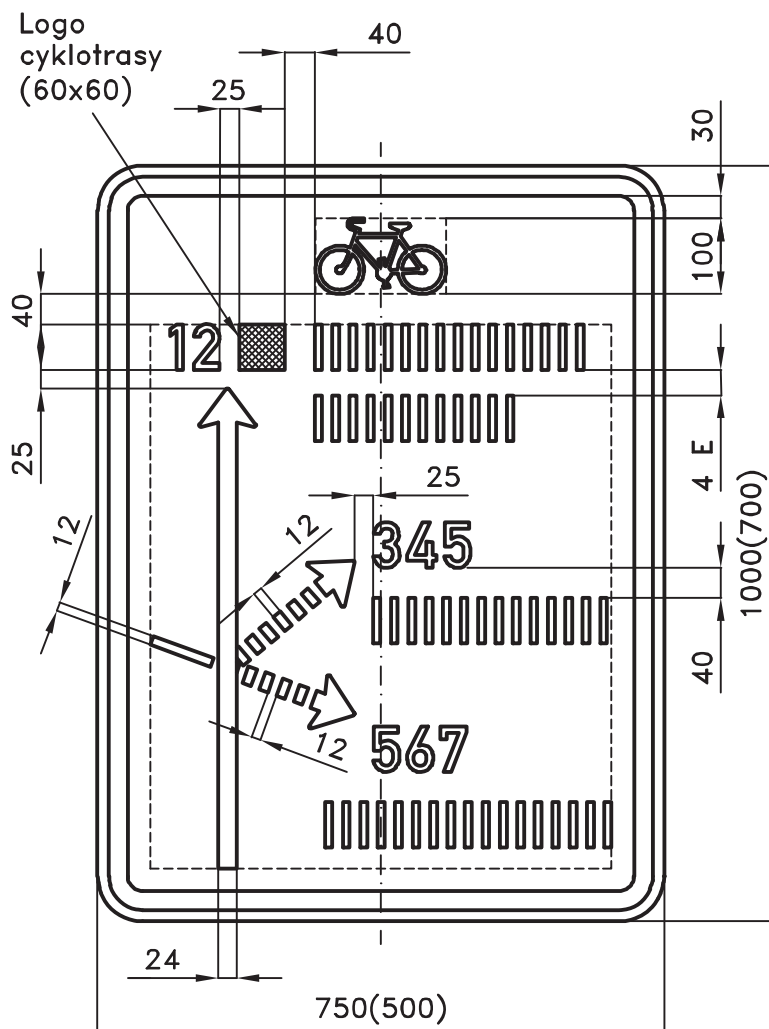
č. IS 21a Směrová tabulka pro cyklisty (přímo)

MD
ODBOR POZEMNÍCH
KOMUNIKACÍ
VZOROVÉ
LISTY

VL 6.1
IS 21a
07/2019



č. IS 20



Výška písma 60 mm. V odůvodněných případech lze výšku písma snižovat.

Rozměry značky se odvozují z grafiky (šířka 500 mm x výška 700 mm nebo šířka 750 mm x výška 1000 mm).

Uvedené vzdálenosti mezi symboly jsou doporučené, mohou se měnit v závislosti na grafickém uspořádání. V případě popisu více směrů se označení cyklotras a cílů umísťuje u hrotů šipek.

Logo cyklotrasy nesmí obsahovat symbol, který by mohl být považován za reklamu nebo propagaci konkrétního produktu, sídelního útvaru, obchodní společnosti nebo jiné právnické či fyzické osoby apod.

Hlava šipky se odvozuje z listu č. IP 16-1.

Symbol jízdního kola se odvozuje z listu č. S 217+218.

Přerušovaná šipka vyznačuje přírodní nebo nezpevněnou trasu.

E ... 1/7 h, h ... výška písma

6 VYBAVENÍ POZEMNÍCH KOMUNIKACÍ

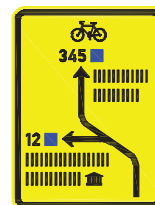
6.1 SVISLÉ DOPRAVNÍ ZNAČKY

Informační značky směrové

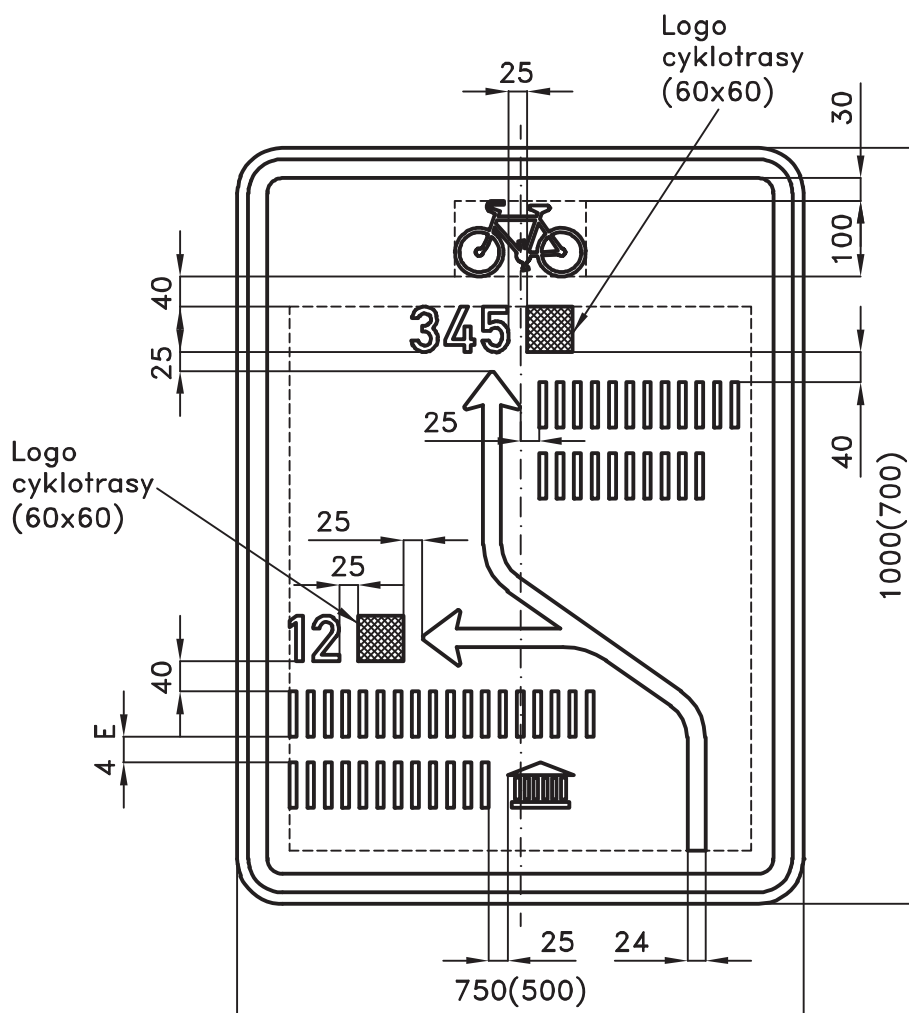
č. IS 20 Návěst před křižovatkou pro cyklisty

MD
ODBOR POZEMNÍCH
KOMUNIKACÍ
VZOROVÉ
LISTY

VL 6.1
IS 20-5
07/2019



č. IS 20



Výška písma 60 mm. V odůvodněných případech lze výšku písma snižovat.

Rozměry značky se odvozují z grafiky (šířka 500 mm x výška 700 mm nebo šířka 750 mm x výška 1000 mm).

Uvedené vzdálenosti mezi symboly jsou doporučené, mohou se měnit v závislosti na grafickém uspořádání. V případě popisu více směrů se označení cyklotras a cílů umísťuje u hrotů šipek.

Výška piktogramu je shodná s výškou písma.

Logo cyklotrasy nesmí obsahovat symbol, který by mohl být považován za reklamu nebo propagaci konkrétního produktu, sídelního útvaru, obchodní společnosti nebo jiné právnické či fyzické osoby apod.

Hlava šípky se odvozuje z listu č. IP 16-1.

Symbol jízdního kola se odvozuje z listu č. S 217+218.

E ... 1/7 h, h ... výška písma

6 VYBAVENÍ POZEMNÍCH KOMUNIKACÍ

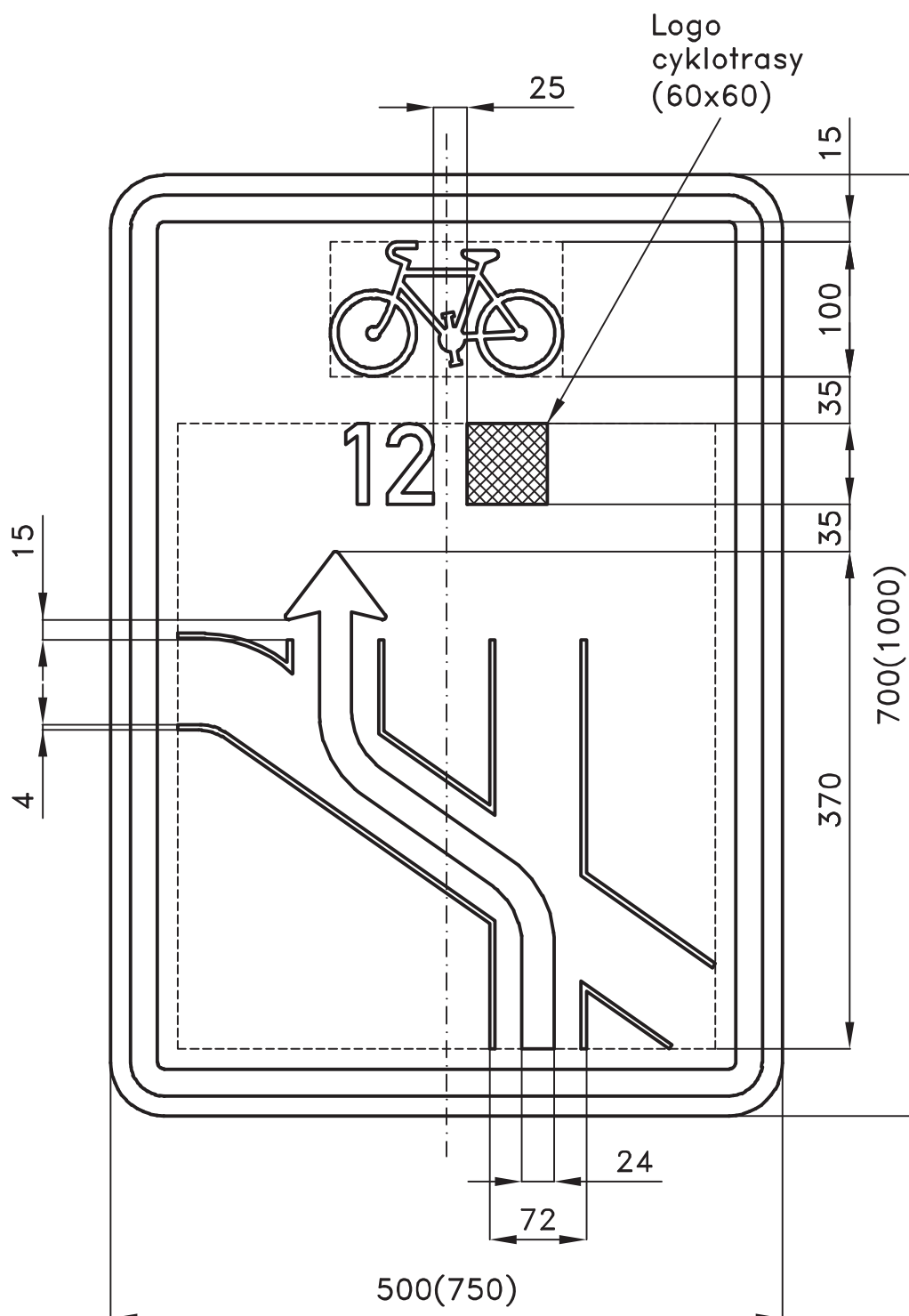
6.1 SVISLÉ DOPRAVNÍ ZNAČKY

Informační značky směrové

č. IS 20 Návěst před křižovatkou pro cyklisty

MD
ODBOR POZEMNÍCH
KOMUNIKACÍ
VZOROVÉ
LISTY

VL 6.1
IS 20-4
07/2019



č. IS 20

Výška písma 60 mm. V odůvodněných případech lze výšku písma snižovat.

Rozměry značky se odvozují z grafiky (šířka 500 mm x výška 700 mm nebo šířka 750 mm x výška 1000 mm).

Uvedené vzdálenosti mezi symboly jsou doporučené, mohou se měnit v závislosti na grafickém uspořádání. V případě značení průjezdu s jediným směrem se označení cyklotrasy a cílů umísťuje na osu dopravní značky pod symbol jízdního kola.

Logo cyklotrasy nesmí obsahovat symbol, který by mohl být považován za reklamu nebo propagaci konkrétního produktu, sídelního útvaru, obchodní společnosti nebo jiné právnické či fyzické osoby apod.

Hlava šipky se odvozuje z listu č. IP 16-1.

Symbol jízdního kola se odvozuje z listu č. S 217+218.

6 VYBAVENÍ POZEMNÍCH KOMUNIKACÍ

6.1 SVISLÉ DOPRAVNÍ ZNAČKY

Informační značky směrové

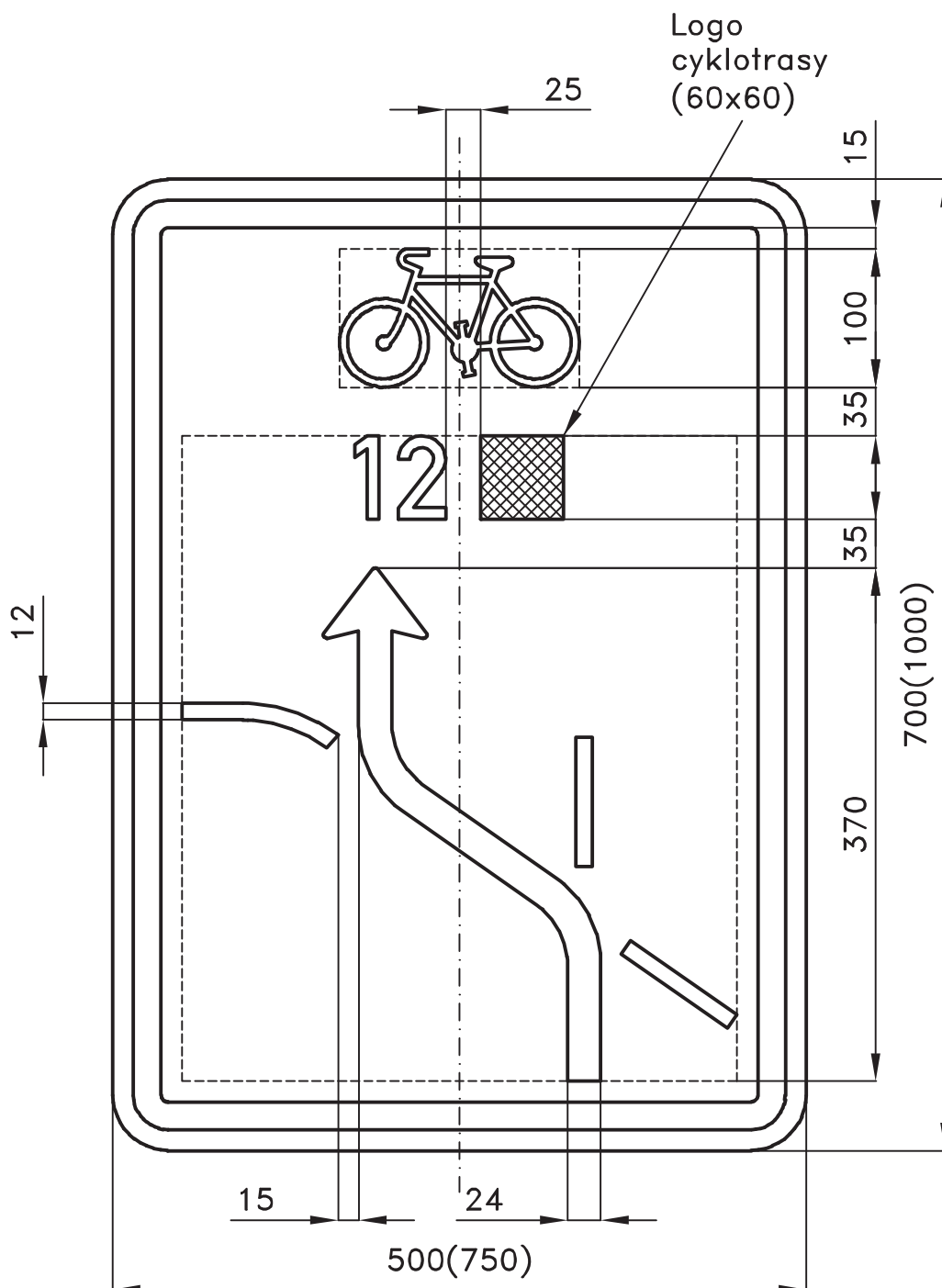
č. IS 20 Návěst před křižovatkou pro cyklisty

MD
ODBOR POZEMNÍCH
KOMUNIKACÍ
VZOROVÉ
LISTY

VL 6.1
IS 20-3
07/2019



č. IS 20



Výška písma 60 mm. V odůvodněných případech lze výšku písma snižovat.

Rozměry značky se odvozují z grafiky (šířka 500 mm x výška 700 mm nebo šířka 750 mm x výška 1000 mm).

Uvedené vzdálenosti mezi symboly jsou doporučené, mohou se měnit v závislosti na grafickém uspořádání. V případě značení průjezdu s jediným směrem se označení cyklotrasy a cílů umísťuje na osu dopravní značky pod symbol jízdního kola.

Logo cyklotrasy nesmí obsahovat symbol, který by mohl být považován za reklamu nebo propagaci konkrétního produktu, sídelního útvaru, obchodní společnosti nebo jiné právnické či fyzické osoby apod.

Hlava šipky se odvozuje z listu č. IP 16–1.

Symbol jízdního kola se odvozuje z listu č. S 217+218.

6 VYBAVENÍ POZEMNÍCH KOMUNIKACÍ

6.1 SVISLÉ DOPRAVNÍ ZNAČKY

Informační značky směrové

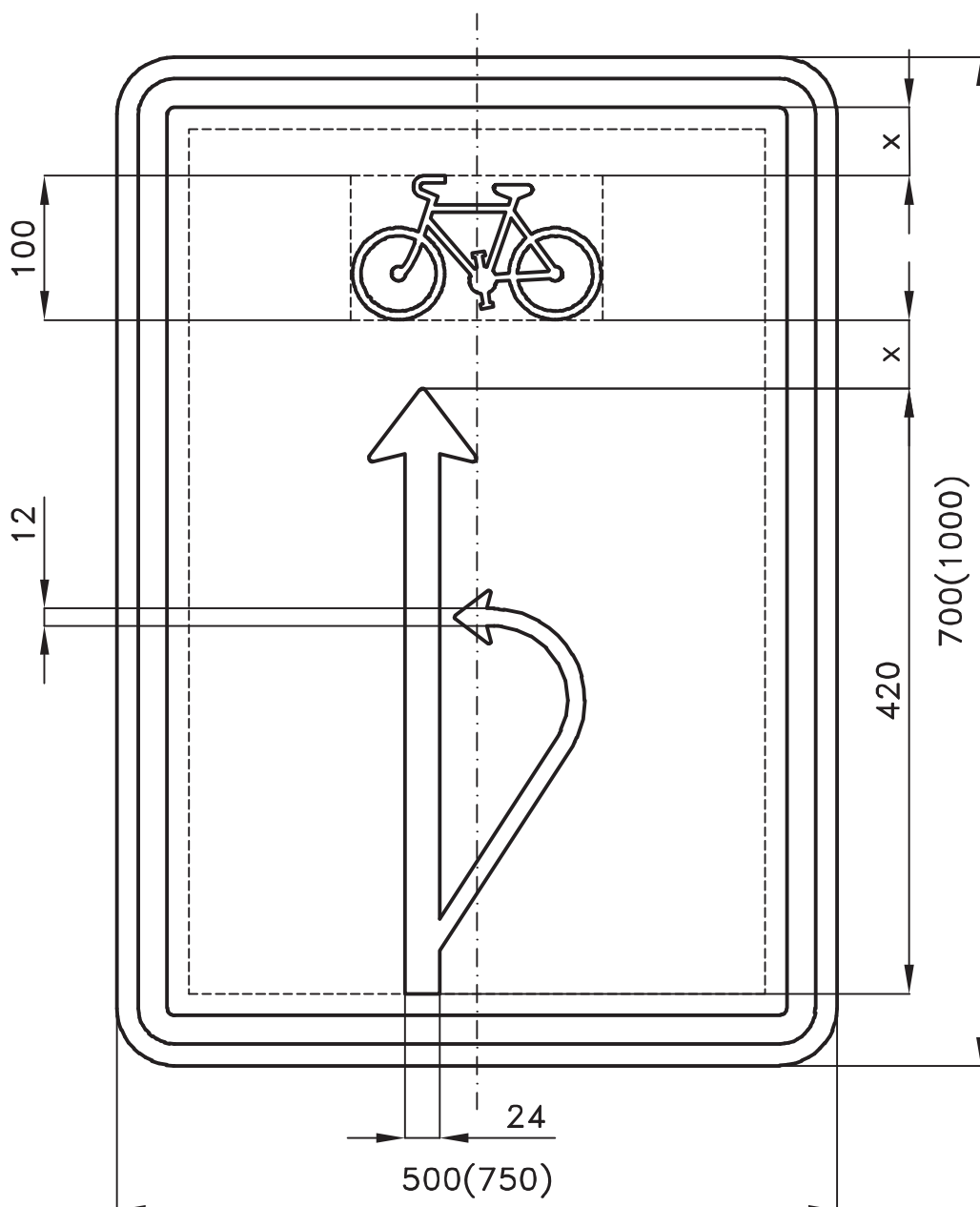
č. IS 20 Návěst před křižovatkou pro cyklisty

MD
ODBOR POZEMNÍCH
KOMUNIKACÍ
VZOROVÉ
LISTY

VL 6.1
IS 20–2
07/2019



č. IS 20



Rozměry značky se odvozují z grafiky (šířka 500 mm x výška 700 mm nebo šířka 750 mm x výška 1000 mm).

Hlava šípky se odvozuje z listu č. IP 16-1.

Symbol jízdního kola se odvozuje z listu č. S 217+218.

6 VYBAVENÍ POZEMNÍCH KOMUNIKACÍ

6.1 SVISLÉ DOPRAVNÍ ZNAČKY

Informační značky směrové

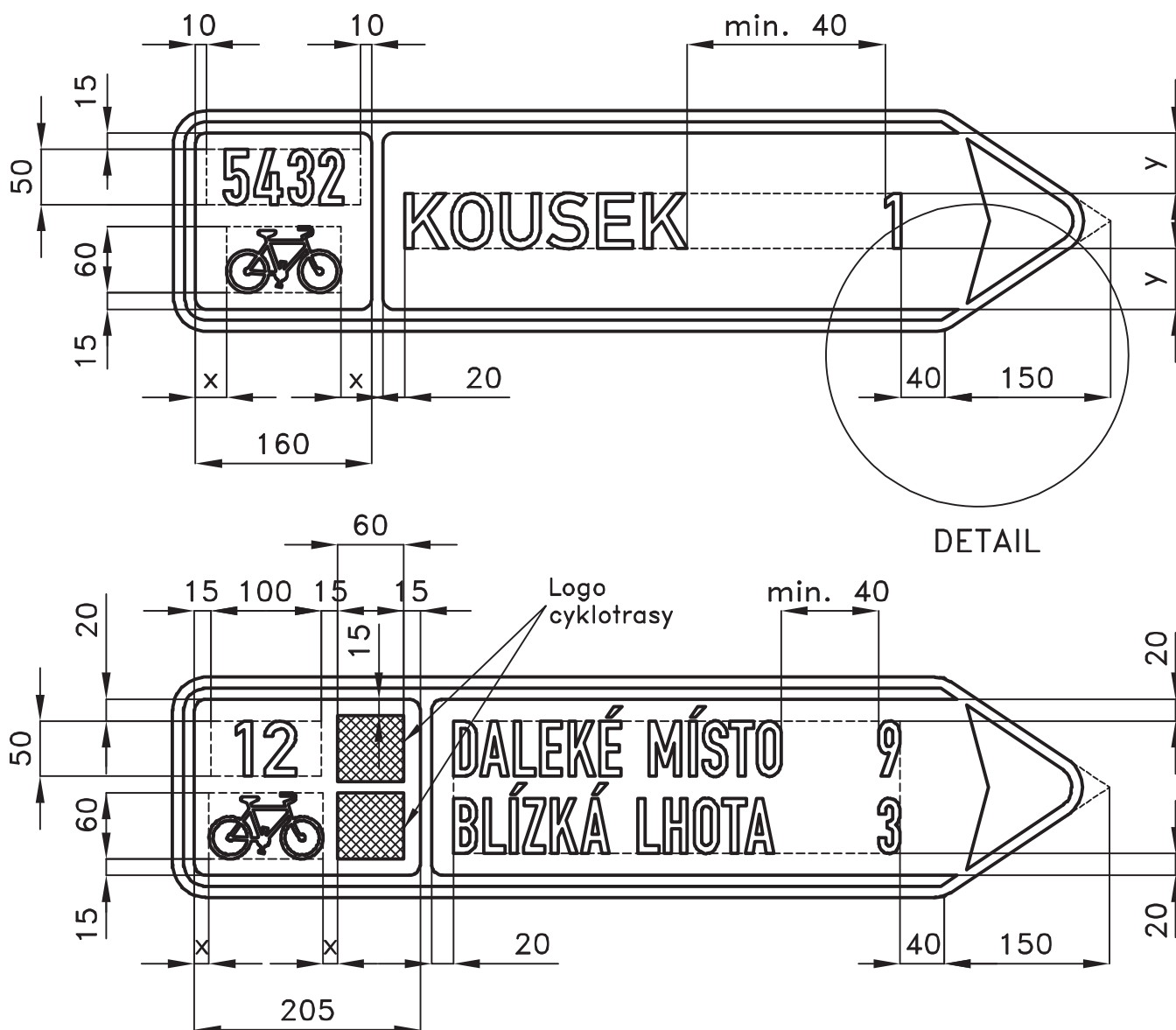
č. IS 20 Návěst před křižovatkou pro cyklisty

MD
ODBOR POZEMNÍCH
KOMUNIKACÍ
VZOROVÉ
LISTY

VL 6.1
IS 20-1
07/2019



č. IS 19c



Výška písma 50 mm. V odůvodněných případech lze výšku písma u čísla cyklotrasy snižovat.

Číslo cyklotrasy se umísťuje do středu příslušného pole.

Logo cyklotrasy nesmí obsahovat symbol, který by mohl být považován za reklamu nebo propagaci konkrétního produktu, sídelního útvaru, obchodní společnosti nebo jiné právnické či fyzické osoby apod. Symbol jízdního kola se odvozuje z listu č. S 217+218.

Detail viz list č. IS 19b-1.

V případě jiných variant se vychází z listů č. IS 19b-2 a IS 19b-3.

6 VYBAVENÍ POZEMNÍCH KOMUNIKACÍ

6.1 SVISLÉ DOPRAVNÍ ZNAČKY

Informační značky směrové

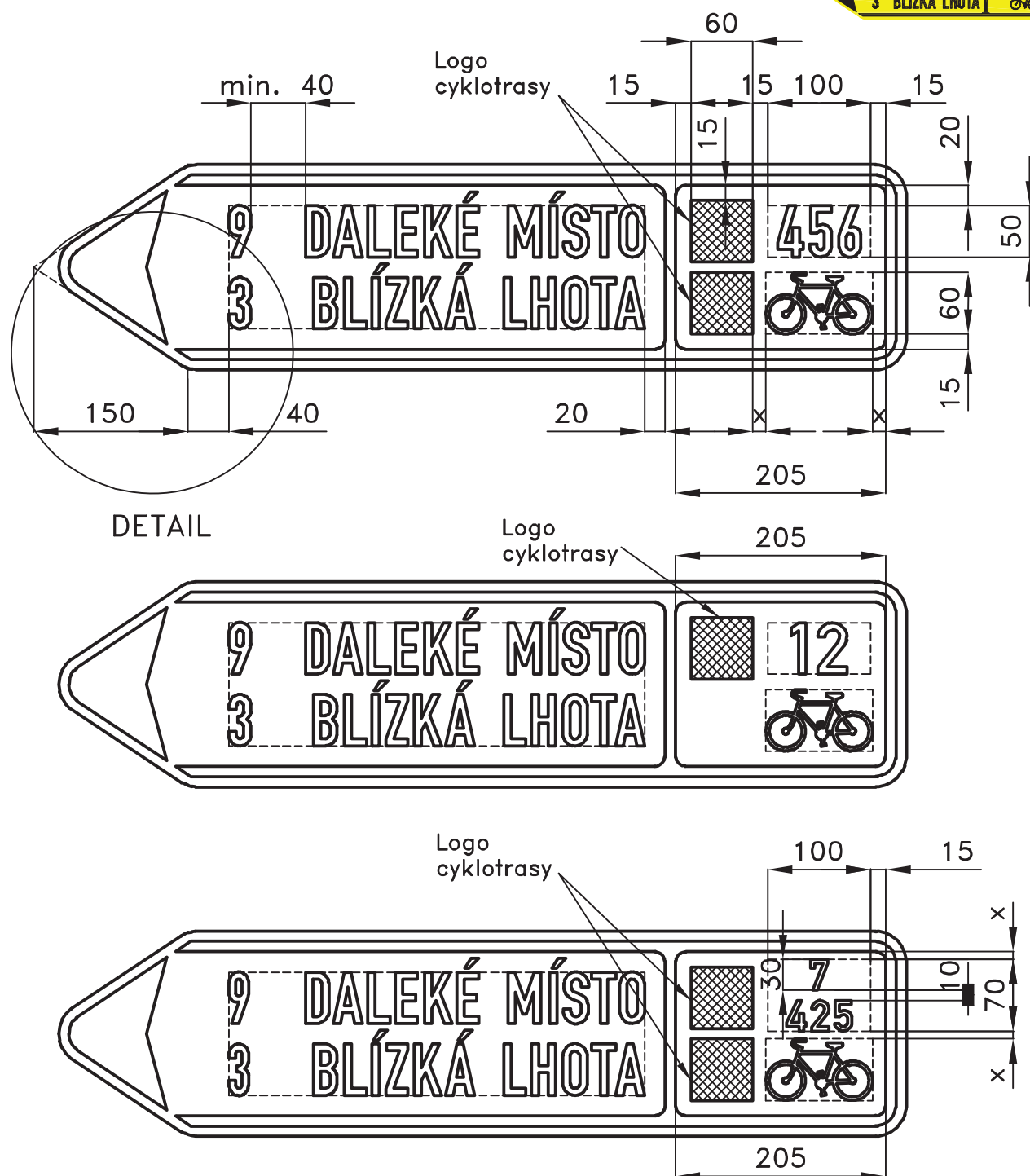
č. IS 19c Směrová tabule pro cyklisty (vpravo)

MD
ODBOR POZEMNÍCH
KOMUNIKACÍ
VZOROVÉ
LISTY

VL 6.1
IS 19c
07/2019



č. IS 19b



Výška písma 50 mm. V odůvodněných případech lze výšku písma u čísla cyklotrasy snižovat.

Číslo cyklotrasy se umísťuje do středu příslušného pole.

Logo cyklotrasy nesmí obsahovat symbol, který by mohl být považován za reklamu nebo propagaci konkrétního produktu, sídelního útvaru, obchodní společnosti nebo jiné právnické či fyzické osoby apod. Symbol jízdního kola se odvozuje z listu č. S 217+218.

Detail viz list č. IS 19b-1.

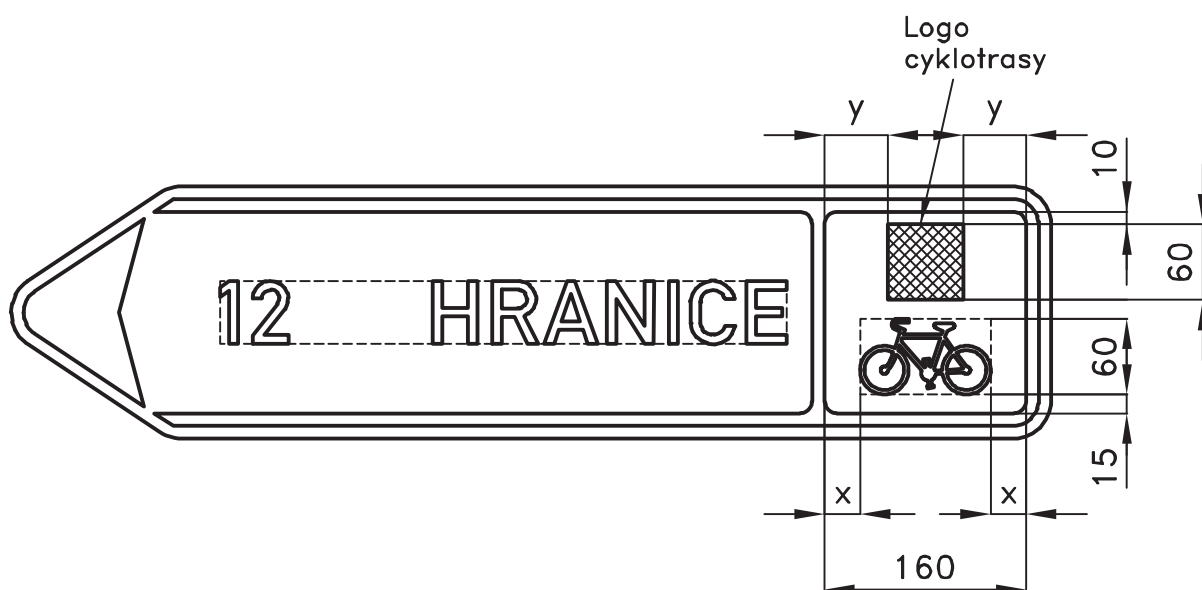
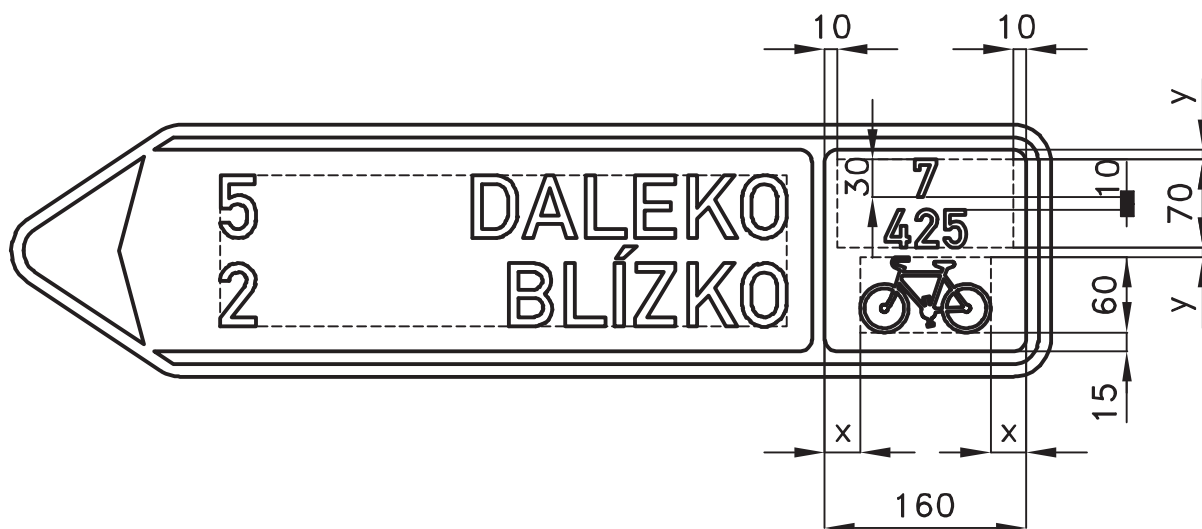
6 VYBAVENÍ POZEMNÍCH KOMUNIKACÍ
6.1 SVISLÉ DOPRAVNÍ ZNAČKY
Informační značky směrové
č. IS 19b Směrová tabule pro cyklisty (vlevo)

MD
ODBOR POZEMNÍCH
KOMUNIKACÍ
VZOROVÉ
LISTY

VL 6.1
IS 19b-3
07/2019



č. IS 19b



Výška písma 50 mm. V odůvodněných případech lze výšku písma u čísla cyklotrasy snižovat.

Číslo cyklotrasy se umísťuje do středu příslušného pole.

V případě použití dvou log cyklotrasy se loga umísťují ve vzdálenosti 15 mm.

Logo cyklotrasy nesmí obsahovat symbol, který by mohl být považován za reklamu nebo propagaci konkrétního produktu, sídelního útvaru, obchodní společnosti nebo jiné právnické či fyzické osoby apod.

Symbol jízdního kola se odvozuje z listu č. S 217+218.

Ostatní se odvozuje z listu č. IS 19b-1.

6 VYBAVENÍ POZEMNÍCH KOMUNIKACÍ
6.1 SVISLÉ DOPRAVNÍ ZNAČKY

Informační značky směrové

č. IS 19b Směrová tabule pro cyklisty (vlevo)

MD
ODBOR POZEMNÍCH
KOMUNIKACÍ
VZOROVÉ
LISTY

VL 6.1
IS 19b-2
07/2019

PŘÍLOHA Č. 4

DOKLADY



Pomáhat a chránit

KRAJSKÉ ŘEDITELSTVÍ POLICIE KRAJE VYSOČINA

Územní odbor Třebíč
Dopravní inspektorát

Č. j. KRPJ-145987-2/ČJ-2023-161006-ROU

Třebíč 26. února 2024

Počet stran: 1

Ing. Jan Gemela
Lichnov 147
793 15 Lichnov**Návrh umístění trvalého dopravního značení, akce: „Revitalizace a rozvoj cyklistické trasy
Mlynářská stezka - II etapa" - stanovisko k trvalému dopravnímu značení**

DI Policie ČR Třebíč po prostudování předložené dokumentace zpracované firmou Poradenství, o.p.s., Brno, datum: 10/2023, k výše uvedenému umístění trvalého dopravního značení, dle § 77 odst. 2 písm. b) zákona č. 361/2000 Sb. O provozu na pozemních komunikacích ve znění pozdějších předpisů,

vydává souhlasné stanovisko

za dodržení následujících předpokladů:

- použité dopravní značení musí být schváleno pro provoz na pozemních komunikacích
- umístění TDZ dle přiložené dokumentace v souladu s TP 65, TP 133 a TP 179

por. Ing. Pavel Roudenský
komisař
974277253npor. Bc. Jiří Plaček
vedoucí odděleníBráfova třída 1247/11
674 01 Třebíč

www.policie.cz

Tel.:
E-mail: krpj.podatelna@pcr.cz
ID DS: x9nhptc

V Třebíči dne: 19.12.2023

Vaše čj. (zn.): neuvedeno

Číslo jednací: KSAUSVPO/023112/2023

Počet listů: 1

Počet příloh/listů: 0

Vyřizuje: Alena Novotná

Telefon: +420 737 719 895

E-mail: novotna.a@ksusv.cz

Ing. Jan Gemela

Údolní 33

602 00 Brno

Stanovisko k žádosti na silnicích III/3995, II/399, III/39217, II/392, III/39219, III/39218, III/15249, II/396, III/4006, III/4007, III/15234 obec Náměšť nad Oslavou, Kladeruby nad Oslavou, Mohelno, Slavětice, Dalešice, Rouchovany, Přesovice, Litovany, Biskupice - Pulkov k návrhu místní úpravy provozu na pozemních komunikacích akce Revitalizace a rozvoj cykloturistické trasy Mlynářská stezka – II. etapa – instalace směrového značení v Kraji Vysočina – Okres Třebíč

Na základě Vaší žádosti Vám sdělujeme, že KSÚSV jako správce silnic II. a III. třídy s osazením svislého dopravního značení IS 19a, IS 19b, IS 19c, IS 20, IS 21a, IS 21b a IS 21c směrového vyznačení cykloturistické trasy „Mlynářská stezka“ na silnicích III/3995, II/399, III/39217, II/392, III/39219, III/39218, III/15249, II/396, III/4006, III/4007, III/15234 v k.ú. Jedov, Náměšť nad Oslavou, Kladeruby nad Oslavou, Mohelno, Slavětice, Dalešice, Rouchovany, Přesovice, Litovany, Biskupice u Hrotovic dle předložené situace souhlasí (akce je vyvolaná zájmy Kraje Vysočina, Žižkova 57, 587 33 Jihlava).

- Konkrétní návrh trvalého dopravního značení je nutno odsouhlasit s Policií ČR DI Třebíč a následně o vydání Stanovení místní úpravy je nutno zažádat příslušný silniční správní úřad Náměšť nad Oslavou a Třebíč.
- Musí být dodrženy podmínky „Zásad pro dopravní značení na pozemních komunikacích“ (TP 65).
- Před vlastní realizací TDZ požadujeme být kontaktováni žadatelem ve věci konkrétní realizace TDZ (vedoucí cestmistrovství Náměšť nad Oslavou p. Zelníček Michal tel. 732 877 937)
- V případě jakýchkoliv změn a možnosti dalšího dotčení silničních zájmů je nutno s naší organizací projednat a odsouhlasit.
- Platnost tohoto našeho stanoviska je 24 měsíců ode dne vydání.

Další připomínky nemáme a na silnicích III/3995, II/399, III/39217, II/392, III/39219, III/39218, III/15249, II/396, III/4006, III/4007 a III/15234 s osazením trvalého dopravního značení IS 19a, IS 19b, IS 19c, IS 20, IS 21a, IS 21b a IS 21c obec Náměšť nad Oslavou, Kladeruby nad Oslavou, Mohelno, Slavětice, Dalešice, Rouchovany, Přesovice, Litovany, Biskupice - Pulkov při splnění našich podmínek vydáváme souhlas.

S pozdravem

Vedoucí oddělení technicko-správního Třebíč

Zhotoveno v 2 výtiscích

Partnerství, o.p.s
Ing. Jan Gemela
Údolní 33
602 00 Brno
Datová zpráva

VÁŠ DOPIS ZN.	ČÍSLO JEDNACÍ	SPISOVÁ ZNAČKA	DATUM
	LCR148/000490/2024	LCR0005538/2024	01.02.2024
VYŘIZUJE	TELEFON	GSM	FAX
Ing. Hublová Martina	724 524 778		
			E-MAIL
			Martina.Hublova@lesycr.cz

Vyjádření k dokumentaci „Revitalizace a rozvoj cykloturistické trasy Mlynářská stezka – II. etapa“

Lesy České republiky, s.p., zastoupené Lesní správou Třebíč, souhlasí s dokumentací „Revitalizace a rozvoj cykloturistické trasy Mlynářská stezka – II. etapa“, kde jsou dotčeny pozemky s ochranou PUPFL. Na pozemcích budou umístěny sloupky se svislým dopravní značením nebo dojde k výměně a demontáži stávajícího značení.

Instalace bude předem domluvena s revírníkem a technikem stavebních investic, Filipem Štefle, tel. 725257419, filip.stefl@lesycr.cz. Na pozemcích nebude ponechán žádný materiál ze vzniku stavby.

Pozemky dotčené stavbou:

Katastrální území:	Parcelní číslo:	Revírník:	Tel. kontakt:
Dukovany	606/1; 586/1	Ladislav Císař	724 524 153
Skryje nad Jihlavou	241/5; 241/30; 241/3;		
Slavětice	606/14; 606/3		
Hrotovice	707/1	Ing. Jaroslav Fiala	725 980 488
Střelice u Jevišovic	350/8; 346/5; 350/3; 350/5	Ing. Jaroslav Šíma	606 620 159
Boskovštejn	507/1		

Pozemek p.č. 724, k.ú. Boskovštejn je v působnosti LS Znojmo, k tomuto pozemku kontaktujte Ing. Radka Veškrnu, tel. kontakt 72462374, email: radek.veskrna@lesycr.cz.

Toto vyjádření má platnost 1 rok.

Předpokládáme dodržení zák. č. 286/1995 Sb. v platném znění.

S pozdravem

Ing. Rostislav Čech
lesní správce LS Třebíč

Na vědomí: Ladislav Císař, Ing. Jaroslav Fiala, Ing. Jaroslav Šíma, LS Znojmo



OBEC DUKOVANY

675 56 Dukovany 99

Partnerství, o.p.s.
Údolní 33
602 00 Brno

Č.j.: OUDUK-451/2023

Dukovany 12.12.2023

Souhlas s návrhem místní úpravy provozu na místních komunikacích k akci „Revitalizace a rozvoj cykloturistické trasy Mlynářská stezka – II.etapa“

Obec Dukovany souhlasí s navrženou místní úpravou provozu „Revitalizace a rozvoj cykloturistické trasy Mlynářská stezka - II. etapa“ na pozemních komunikacích ve svém majetku a správě a umístěním směrového značení na sloupech veřejného osvětlení, rozhlasu apod. ve svém majetku dle dokumentace navržené úpravy, zahrnující instalaci nového a úpravu stávajícího směrového značení cyklotras dle výkresu č. 22, 22.1 až 22.5 a tabulkového přehledu značení."

S pozdravem

Miroslav Křišťál
starosta obce Dukovany



OBEC SLAVĚTICE, okres Třebíč, Kraj Vysočina

Slavětice 58, PSČ: 675 55 Slavětice

Ve Slaveticích dne 8.1.2024

Partnerství o.p.s.

IČ: 26268817

Údolní 33

602 00 Brno

Věc: Souhlas s návrhem místní úpravy provozu na pozemních komunikacích

Na základě Vaší žádosti sdělujeme následující:

Obec Slavětice souhlasí s navrženou místní úpravou provozu „Revitalizace a rozvoj cykloturistické trasy Mlynářská stezka – II. etapa“ na pozemních komunikacích ve svém majetku a správě a umístěním směrového značení na sloupech veřejného osvětlení, rozhlasu apod. ve svém majetku dle dokumentace navržené úpravy, zahrnující instalaci nového a úpravu stávajícího směrového značení cyklotras dle výkresu č. 23, 23.1 až 23.3. a tabulkového přehledu značení.

Obec Slavětice ³⁾

Slavětice 58

675 55 Slavětice

Antonín Kovář IČ: 00378615, Tel.: 602 542 788

starosta obce



MĚSTYS
DALEŠICE

Partnerství o.p.s.

IČ:26268817

Údolní 33

602 00 Brno

V Dalešicích 12.1.2024

Věc: Stanovisko k projektu cykloturistické trasy Mlynářská stezka..

Městys Dalešice souhlasí s navrženou místní úpravou provozu v souvislosti s akcí „Revitalizace a rozvoj cykloturistické trasy Mlynářská stezka – II etapa“, na pozemních komunikacích ve svém majetku a správě, a umístěním směrového značení na sloupech VO, rozhlasu apod., ve svém majetku dle dokumentace navržené úpravy, zahrnující instalaci nového a úpravu stávajícího směrového značení cyklotras dle výkresu č.24,24.1 až 24.6 a tabulkového přehledu značení.

MĚSTYS DALEŠICE

Dalešice 39

675 54 Dalešice

IČ: 00289264, tel.: 568 860 670

Jiří Loukota
starosta

Městys Dalešice

Dalešice 39

telefon: 568 860 670

675 54 Dalešice

e-mail: mestys.dalesice@gmail.com

IČ: 00289264

číslo účtu: 3925711/0100 (Komerční banka, a.s.)

DIČ: CZ00289264

ID datové schránky: txya8ia

Město Hrotovice, nám. 8. května 1, 675 55 Hrotovice

tel. 568 838 530, e-mail : mesto@hrotovice.cz

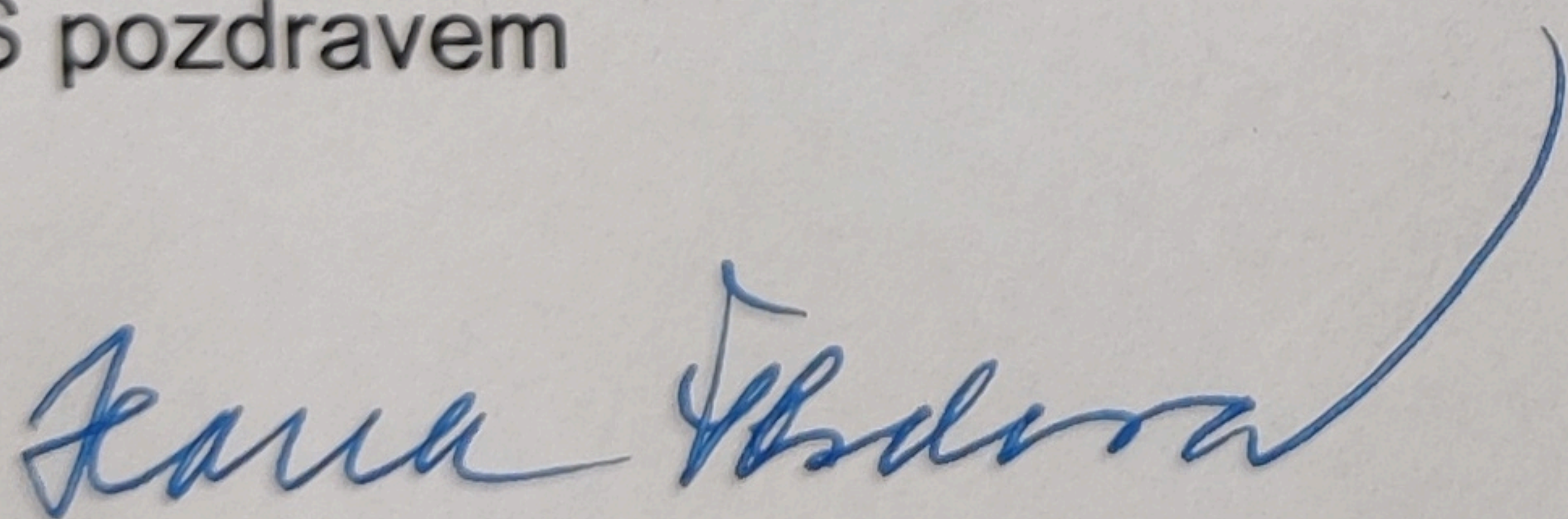
Ing. Luboš Kala
Partnerství, o.p.s.
Údolní 33
602 00 Brno

V Hrotovicích dne 22.1.2024

Žádost o souhlas vlastníka a provozovatele dotčené infrastruktury s návrhem místní úpravy provozu na pozemních komunikacích „Revitalizace a rozvoj cykloturistické trasy Mlynářská stezka – II. etapa“ na území města Hrotovice.

Rada města na svém zasedání dne 17.1.2024 projednala Vaši žádost ze dne 12.1.2024, č. j. MUHR/RM/115/24 o souhlas vlastníka a provozovatele dotčené infrastruktury s návrhem místní úpravy provozu na pozemních komunikacích v rámci projektu „Revitalizace a rozvoj cykloturistické trasy Mlynářská stezka – II. etapa“ na území města Hrotovice. Rada města souhlasí s umístěním směrového značení na pozemcích města, za předpokladu dodržení platné legislativy ČR.

S pozdravem



Mgr. Hana Škodová
starostka města

MĚSTO HROTOVICE

Nám. 8. května č. 1

675 55 Hrotovice

IČ: 002 89 426





Obec Rouchovany

Rouchovany 35, PSČ 675 57
Tel.: 568 865 220 (spojovatelka)
Tel./fax: 568 865 254 (starosta)
e-mail: obec@rouchovany.cz
ID: t7gbqvz

IČO: 00290378

Bankovní spojení: Č.S. a. s. Třebíč, č. ú. 1524660389/0800

Partnerství, o.p.s.
Údolní 33
602 00 Brno

V Rouchovanech dne 15.11.2023

Věc: Souhlas s návrhem místní úpravy provozu na pozemních komunikacích

Vážení,

na základě Vaší žádosti o souhlas s návrhem místní úpravy provozu na pozemních komunikacích „Revitalizace a rozvoj cykloturistické trasy Mlynářská stezka – II. etapa“ na územní obce Rouchovany Vám sdělujeme, že Obec Rouchovany souhlasí s navrženou místní úpravou provozu „Revitalizace a rozvoj cykloturistické trasy Mlynářská stezka – II. etapa“ na pozemních komunikacích ve svém majetku a správě a umístění směrového značení na sloupech veřejného osvětlení, rozhlasu apod. ve svém majetku dle dokumentace navržené úpravy, zahrnující instalaci nového a úpravu stávajícího směrového značení cyklotras dle výkresu č. 26, 26.1 až 26.5 a tabulkového přehledu značení.

Za Obec Rouchovany

Ing. Milan Chvátal
místostarosta obce



OBEC ROUCHOVANY
675 57 ROUCHOVANY 35
Tel.: 568 865 220
IČ: 00290378, DIČ: CZ00290378



Obec Přesovice
Přesovice 29
67557 Rouchovany
IČO: 00378348

Partnerství o.p.s.,
Údolní 33
Brno
IČO 26268817

Souhlas s revitalizací a rozvoje cykloturismu:

Obec Přesovice souhlasí s navrženou místní úpravou provozu Revitalizace a rozvoj cykloturistické trasy Mlynářská stezka - II. etapa“ na pozemních komunikacích ve svém majetku a správě a umístěním směrového značení na sloupech veřejného osvětlení, rozhlasu apod. ve svém majetku dle dokumentace navržené úpravy, zahrnující instalaci nového a úpravu stávajícího směrového značení cyklotras dle výkresu č. 27, 27.1 a 27.2 a tabulkového přehledu značení."

S pozdravem

Antonín Hanák
starosta obce Přesovice

V Přesovicích dne 2.11. 2023



Obec Litovany

*Litovany 57
675 57 Rouchovany*

Obec Litovany souhlasí s navrženou místní úpravou provozu „Revitalizace a rozvoj cykloturistické trasy Mlynářská stezka - II. etapa“ na pozemních komunikacích ve svém majetku a správě a umístěním směrového značení na sloupech veřejného osvětlení, rozhlasu apod. ve svém majetku dle dokumentace navržené úpravy, zahrnující instalaci nového a úpravu stávajícího směrového značení cyklotras dle výkresu č. 28, 28.1 a 28.2 a tabulkového přehledu značení.

Ing. Tomáš Juřena
Místostarosta obce



Obec Biskupice-Pulkov

Biskupice 4, 675 58 BISKUPICE-PULKOV

Souhlas obce Biskupice-Pulkov

s návrhem místní úpravy provozu na pozemních komunikacích

V Biskupicích 21. 2. 2024

Obec Biskupice-Pulkov souhlasí s navrženou místní úpravou provozu

„Revitalizace a rozvoj cykloturistické trasy Mlynářská stezka - II. etapa“

na pozemních komunikacích ve svém majetku a správě a umístěním směrového značení na sloupech veřejného osvětlení, rozhlasu apod. ve svém majetku dle dokumentace navržené úpravy, zahrnující instalaci nového a úpravu stávajícího směrového značení cyklotras dle výkresu č. 29, 29.1, 29.2 a 29.3 a tabulkového přehledu značení.

.....
starosta obce
Petr Řezáč